



Lyngen kommune

Møteinnkalling

Utvalg: Lyngen formannskap
Møtested: Kommunestyresalen, Lyngseidet
Dato: 08.09.2016
Tidspunkt: 09:00

Medlemmene innkalles med dette til møtet.

Medlemmer som måtte ha gyldig forfall og/eller mulig inhabilitet, må muntlig melde fra om dette snarest, slik at varamedlem kan bli innkalt. De varamedlemmene som får tilsendt innkallingen, møter altså bare dersom de får særskilt innkalling. Egenmeldingsskjema finnes på vår hjemmeside www.lyngen.kommune.no under politikk/sakspapirer.

De sakene som ikke er unntatt offentlighet er i tida fram til møtet utlagt med alle dokumenter til alminnelig ettersyn på Servicekontoret, kommunehuset.

De medlemmene og eventuelle innkalte varamedlemmer som skal delta i behandlingen av saker som er unntatt offentlighet, kan få nærmere innsyn i disse (dersom de ikke følger denne innkallingen) ved henvendelse til Servicekontoret.

Lyngen kommune, den 31.08.16

Dan-Håvard Johnsen
ordfører

Inger-Helene B. Isaksen
utvalgssekretær

VEDLEGG:
Saksutredningene

Kopi av innkallingen vedlagt saksutredningene sendes til orientering til:

1. og 2. vararepresentant for hver liste
Rådmannen
Økonomisjefen
Sektorleder teknisk drift
Oppvekstsjefen
Helse- og omsorgssjefen
Næringsjefen

Sendes på e-mail til:

Kontrollutvalget (e-post med unntak av ett medlemmer)
Råd for folkehelse v/Harald Haugen (Ikke saker unntatt offentlighet).
Fagforbundet htv, 9060 Lyngseidet (Ikke saker unntatt offentlighet)
Utdanningsforbundet htv, 9060 Lyngseidet (Ikke saker unntatt offentlighet)

Pressen - legges ut på internett:

Bladet Nordlys, postboks 2515, 9272 Tromsø. (Ikke saker unntatt offentlighet.)
Framtid i Nord, postboks 102, 9069 Lyngseidet. (Ikke saker unntatt offentlighet.)
NRK Troms, 9291 Tromsø. (Ikke saker unntatt offentlighet.)
Biblioteket for utlegging til alminnelig innsyn. (Ikke saker unntatt offentlighet.)

Kopi av innkallingen uten vedlegg:

KomRev Nord (epost) (kun kommunestyre og formannskapet)
Kommunekassereren

NB ! De som mottar kopi av innkallingen (evt. m/vedlegg) møter kun etter eget ønske dersom de ikke blir innkalt særskilt. Evt. talerett er i hht. formannskapets/utvalgets arbeidsreglement (pkt. A, § 4).

Saksliste

Utv.saksnr	Sakstittel	U.Off	Arkivsaksnr
PS 123/16	Delegerte saker		
DS 87/16	Innvilget søknad om ambulerende skjenkebevilling 27.07 - 30.07.16 - Lyngen/Karnes IL		2016/605
DS 88/16	Innvilget søknad om ambulerende skjenkebevilling 24. og 25.06.2016		2016/417
DS 89/16	Innvilget søknad om skjenkebevilling for en enkelt anledning - 27.07 - 28.07.16 - Troms Krets av Norske Trekkspillere Landsforbund		2016/739
DS 90/16	Vedtak om skjenkebevilling for en enkeltanledning - 19.08.2016 - UL Trollvasstind		2016/848
DS 91/16	Godkjent utslippstillatelse for tiltak på eiendommen 112/48		2015/1360
DS 92/16	Svar på søknad om fradeling av tilleggs tomt og en ny boligtomt - 112/48 - Aslaug Eliassen.		2015/1360
DS 93/16	Godkjent søknad om tillatelse til tiltak- oppføring av fritidsbolig på eiendommen 98/1		2016/581
DS 94/16	Svar på søknad om midlertidig brukstillatelse-festegrunn 83/5/17		2016/64
DS 95/16	Godkjent søknad om tillatelse til tiltak-oppføring av hytte på eiendommen 98/42		2016/602
DS 96/16	Godkjent søknad om tillatelse til oppføring av midlertidig skolebygning på eiendommen 112/156		2016/808
DS 97/16	Tildeling av av tomt nr. 4 i Innereidet boligfelt.		2015/1679
DS 98/16	Godkjent søknad om tillatelse til tiltak- oppføring av fritidsbolig på eiendommen 98/41- Årøybuktneset		2016/582
DS 99/16	Tillatelse-søknad om utvidet bruk av eksisterende avkjøring på eiendommen 114/10		2016/550
DS 100/16	Godkjent søknad om endring av gitt tillatelse-garasje på eiendommen 84/115		2015/1342
DS 101/16	Ferdigattest for tiltak på eiendommen gnr/bnr 98/12		2015/2106
DS 102/16	Tillatelse til oppføring av garasje på eiendommen 110/106 - Christian Ås		2016/546
DS 103/16	Svar på søknad om fornyet midlertidig brukstillatelse-festegrunn 83/5/17		2016/64
DS 104/16	Rammetillatelse for tiltak på eiendommen 83/73,		2016/372

	oppbygging av brannskadet bolig	
DS 105/16	godkjent søknad om tillatelse til tiltak - slippshall på eiendommen 110/108	2016/559
DS 106/16	Utslippstillatelse for tiltak på eiendommen gnr 111 bnr 6- Tommy Hilbertsen	2015/1437
DS 107/16	Godkjent søknad om tillatelse til oppføring av bolig på eiendommen 108/47	2016/639
DS 108/16	Søknad om brukstillatelse for tiltak på festegrunn 99/8 - 7	2016/732
DS 109/16	Utslippstillatelse av sanitært avløpsvann for tiltak på eiendommen gnr 100 bnr 4	2016/691
DS 110/16	Ferdigattest for tiltak på eiendommen gnr 123 bnr 25	2015/873
DS 111/16	Godkjent søknad om tillatelse til tiltak på festegrunn 85/9 fnr. 1	2016/777
DS 112/16	Godkjent søknad om rammetillatelse for tiltak på festegrunn 84/1/204	2016/694
DS 113/16	Godkjent søknad om tillatelse til tiltak -oppføring av garasje på eiendommen 77/25- Arne Isaksen	2016/758
DS 114/16	Svar på 85/1 - 26 - søknad om deling av grunneiendom l- Ola Giæver- Antona Hansen	2015/2040
DS 115/16	Godkjent søknad om tillatelse til tiltak-oppføring av garasje på eiendommen 110/36-Arnt Kalle Jan Hansen	2016/845
PS 124/16	Kommunal planstrategi 2016-2019 - merknadsbehandling	2016/547
PS 125/16	Søknad om dispensasjon fra lov om motorferdsel i utmark - Kvalvikdalen hytteforening v/ Emil Leiros	2016/5
PS 126/16	Søknad om dispensasjon til bruk av ATV - Svensby & Omegn grunneierlag.	2016/5
PS 127/16	Fradeling og salg av areal fra eiendommen gnr 69 bnr 61- Furufalten fergekai	2016/880
PS 128/16	Søknad om tillatelse til oppføring av fritidsbolig(«spikertelt») på eiendommen 112/183- dispensasjon fra arealformål og bestemmelse om byggeforbud i strandsonen.	2016/298
PS 129/16	Søknad om tillatelse til etablering av kjøkken for catering i eksisterende driftsbygning på eiendommen 93/8-dispensasjon fra kommuneplanens arealdel	2016/759
PS 130/16	Søknad om dispensasjon fra kommuneplanens arealdel- søknad om å etablere reiselivsvirksomhet i LNF-område.	2016/455

PS 131/16	Økonomisk støtte til TV-aksjonen NRK Røde Kors 2016		2015/1528
PS 132/16	Gjelder klage på avslag på søknad om startlån	X	2016/622
PS 133/16	Søknad om dispensasjon til bruk av ATV for frakt av bagasje - Lenangen skole		2016/5
PS 134/16	67/16 - Søknad om konsesjon for erverv av fast eiendom "Fjellrud", Odd Steinar Høyvik		2016/897
PS 135/16	Kommunal målsetting for elgforvaltning i Lyngen kommune		2015/581
PS 136/16	Godkjenning av driftsplan for Ytre Lyngen storvald og tildeling av elg etter §18 3. avsnitt for resten Lyngen kommune		2015/581

PS 123/16 Delegerte saker

DS 87/16 Innvilget søknad om ambulerende skjenkebevilling 27.07 - 30.07.16 - Lyngen/Karnes IL

DS 88/16 Innvilget søknad om ambulerende skjenkebevilling 24. og 25.06.2016

DS 89/16 Innvilget søknad om skjenkebevilling for en enkelt anledning - 27.07 - 28.07.16 - Troms Krets av Norske Trekkspillers Landsforbund

DS 90/16 Vedtak om skjenkebevilling for en enkeltanledning - 19.08.2016 - UL Trollvasstind

DS 91/16 Godkjent utslippstillatelse for tiltak på eiendommen 112/48

DS 92/16 Svar på søknad om fradeling av tilleggs tomt og en ny boligtomt - 112/48 - Aslaug Eliassen.

DS 93/16 Godkjent søknad om tillatelse til tiltak- oppføring av fritidsbolig på eiendommen 98/1

DS 94/16 Svar på søknad om midlertidig brukstillatelse-festegrunn 83/5/17

DS 95/16 Godkjent søknad om tillatelse til tiltak-oppføring av hytte på eiendommen 98/42

DS 96/16 Godkjent søknad om tillatelse til oppføring av midlertidig skolebygning på eiendommen 112/156

DS 97/16 Tildeling av av tomt nr. 4 i Innereidet boligfelt.

DS 98/16 Godkjent søknad om tillatelse til tiltak- oppføring av fritidsbolig på eiendommen 98/41-Årøybuktneset

DS 99/16 Tillatelse-søknad om utvidet bruk av eksisterende avkjøring på eiendommen 114/10

DS 100/16 Godkjent søknad om endring av gitt tillatelse-garasje på eiendommen 84/115

DS 101/16 Ferdigattest for tiltak på eiendommen gnr/bnr 98/12

DS 102/16 Tillatelse til oppføring av garasje på eiendommen 110/106 - Christian Ås

DS 103/16 Svar på søknad om fornyet midlertidig brukstillatelse-festegrunn 83/5/17

DS 104/16 Rammetillatelse for tiltak på eiendommen 83/73, oppbygging av brannskadet bolig

DS 105/16 godkjent søknad om tillatelse til tiltak - slippshall på eiendommen 110/108

DS 106/16 Utslippstillatelse for tiltak på eiendommen gnr 111 bnr 6- Tommy Hilbertsen

DS 107/16 Godkjent søknad om tillatelse til oppføring av bolig på eiendommen 108/47

DS 108/16 Søknad om brukstillatelse for tiltak på festegrunn 99/8 - 7

DS 109/16 Utslippstillatelse av sanitært avløpsvann for tiltak på eiendommen gnr 100 bnr 4

DS 110/16 Ferdigattest for tiltak på eiendommen gnr 123 bnr 25

DS 111/16 Godkjent søknad om tillatelse til tiltak på festegrunn 85/9 fnr. 1

DS 112/16 Godkjent søknad om rammetillatelse for tiltak på festegrunn 84/1/204

DS 113/16 Godkjent søknad om tillatelse til tiltak -oppføring av garasje på eiendommen 77/25- Arne Isaksen

DS 114/16 Svar på 85/1 - 26 - søknad om deling av grunneiendom l- Ola Giæver-Antona Hansen

DS 115/16 Godkjent søknad om tillatelse til tiltak-oppføring av garasje på eiendommen 110/36-Arnt Kalle Jan Hansen



Saksfremlegg

Utvalgssak	Utvalgsnavn	Møtedato
124/16	Lyngen formannskap	08.09.2016

Kommunal planstrategi 2016-2019 - merknadsbehandling

Henvisning til lovverk:

Plan- og bygningsloven

Rådmannens innstilling

1. Lyngen formannskap godkjenner dokumentet «merknadsbehandlingen», datert 8/9 2016 for «Kommunal planstrategi 2016 - 2030».
2. Administrasjonen bearbeider dokumentet med bakgrunn i formannskapets innspill og oversender planstrategien til kommunestyret for fastsetting.

Saksopplysninger

Bakgrunn

Det er plan og bygningsloven som er lovgrunnlaget for utarbeidelse av kommunal planstrategi. Her stilles det krav om at kommunen skal utarbeide kommunalplanstrategi minst én gang hver valgperiode, og senest innen ett år etter konstituering.

Kommunal planstrategi er første «steg» i kommunens langsiktige planlegging hvor kommunens utviklingstrekk og utfordringer skal drøftes. Drøftingen skal belyse hvilke planbehov den enkelte kommune har for å legge til rette for ønsket utvikling.

Saksgang

Utkast til planstrategi ble drøftet både i formannskap og kommunestyre før sommerferien 2016, henholdsvis den 30. mai og 14. juni. Administrasjonen bearbeidet dokumentet med bakgrunn i de politiske drøftinger og planforslaget ble lagt ut til offentlig ettersyn i perioden 05.07.16 – 25.08.16. Arbeidet ble annonsert i Framtid i Nord og på kommunens hjemmesider. I tillegg fikk offentlig instanser og nabokommuner tilsendt dokumentet som e-post.

Ved fristens utløp var det innkommet 8 merknader. De fleste merknadene var delt i flere underpunkter.


Vurderinger

Merknadene som framkom i den formelle høringsrunden er framstilt i eget dokument (*Merknadsbehandling*). Administrasjonen framstiller merknadene med å angi hovedpunktene i innspillene, vurdering og tilrådning (innstilling til politisk vedtak).

Kopi av originalmerknadene kan fås ved henvendelse til administrasjonen.

Dersom den politiske behandlingen medfører endringer (ønsker om å endre på administrasjonens innstilling) vil plandokumentet «Kommunal planstrategi 2016 – 2030» endres i forhold til dette før kommunestyrets vedtak.

Dersom formannskapet slutter seg til administrasjonens vurdering og innstilling til vedtak for alle punktene, vil «Innstilling til vedtak» som vist først på forrige side bli gjeldende. Administrasjonen vil under møtet redegjøre for hvordan de ulike vedtakene påvirker dokumentet «Kommunal planstrategi».



Kommunal planstrategi - Lyngen kommune

Merknadsbehandling

8. september 2016

Merknadsbehandling formannskapet

INNLEDNING

Forslag til kommunal planstrategi har vært lagt fram for politisk drøfting i formannskapet den 30. mai og i kommunestyret den 14. juni 2016.

Planforslaget ble bearbeidet av administrasjonen og lagt ut til offentlig ettersyn i perioden 05.07.16 – 25.08.16. Arbeidet ble annonsert i Framtid i Nord og på kommunens hjemmesider.

I tillegg fikk følgende offentlig instanser tilsendt dokumentet som e-post:

Nr.	Interessenter	Offentlig ettersyn	Dato svar
1	Fylkesmannen i Troms	05.07.16	
2	Troms fylkeskommune	05.07.16	
3	Sametinget	05.07.16	23.08.16
4	NVE, Region Nord	05.07.16	13.07.16
5	Statens vegvesen	05.07.16	09.08.16
6	Mattilsynet	05.07.16	09.08.16
7	Kystverket	05.07.16	15.07.16
8	Fiskeridirektoratet	05.07.16	25.08.16
9	Forsvarsbygg	05.07.16	22.08.16
10	Direktoratet for Mineralforvaltning	05.07.16	
11	Kåfjord kommune	05.07.16	
12	Storfjord lommune	05.07.16	
13	Skjervøy kommune	05.07.16	
14	Tromsø kommune	05.07.16	
15	Nordreisa kommune	05.07.16	
16	Kommuneoverlegen i Lyngen		25.08.16

Fig. 1 – Tilskrevne interessenter og mottatte svar

Innen fristens utløp var det innkommet 8 merknader.

Merknad nr. 1 og 2 – Fylkesmannen og Troms fylkeskommune

- Det er foreløpig ikke kommet innspill fra disse instansene (30.08.16)

Merknad nr. 3 - Sametinget

a) Generelt

Kommunen legger fram et dokument hvor utfordringer og utviklingstrekk i Lyngensamfunnet kommer tydelig frem. Sametinget ønsker at det føyes til at også reindrift er en eksisterende næring med sine behov og utviklingsmuligheter (framstilling av næringer på side 7).

Rådmannens vurdering: Framstillingen av type og størrelse på næringer er hentet fra SSB statistikk og reindriftnæringen antas å inngå sammen med primærnæringen skogbruk,

jordbruk og fiske (fjerde linje i tabellen). Det er likevel ikke problematisk å framstille reindriftsnæringen eksplisitt og merknaden tilrås etterkommet.

Rådmannens innstilling til vedtak: Merknaden etterkommes.

b) Kommunedelplaner eller temaplaner.

Sametinget mener det må komme tydeligere fram hva som skal behandles som kommunedelplaner med hjemmel i plan- og bygningsloven og hva som skal utarbeides som temaplaner for kommunens virksomhet.

Rådmannens vurdering: Generelt vil man avgrense utarbeidelse av kommunedelplaner og temaplaner, da utarbeidelse av disse er forholdsvis tids- og ressurskrevende. Planene må derfor nøye tilpasses kommunens behov.

En klarere framstilling av skillet mellom disse plantypene er imidlertid ikke problematisk og tilrås etterkommet.

Rådmannens innstilling til vedtak: Merknaden etterkommes.

c) Samfunnsdelen

Sametinget mener det er positivt at kommunen skal ferdigstille kommuneplanens samfunnsdel. Utvikling av reiseliv kan komme i konflikt med eksisterende næringer, også reindrift. Det vil være bra at kommunen utarbeider en reiselivsplan.

Rådmannens vurdering: Utarbeidelse av reiselivsplan er foreslått prioritert.

Rådmannens innstilling til vedtak: Merknaden etterkommes.

d) Plan for samisk språk og kultur

Sametinget mener det vil være positivt for samisk språktilbud og kultur dersom kommunen utarbeider en plan for samisk språk og kultur. I denne sammenheng vil lokale lag og foreninger være viktige samarbeidspartnere.

Rådmannens vurdering: Plan for samisk språk og kultur er nevnt på planoversikten, men foreløpig ikke prioritert. Innspillet legges fram for politisk drøfting. Det kan være hensiktsmessig å kartlegge lokale lag og foreninger som kan være ressurser for gjennomføring.

Rådmannens innstilling til vedtak: Merknaden etterkommes og legges fram for politisk drøfting.

Merknad nr. 4 – NVE

a) NVE skal bidra til at hensynet til vassdrag, skredfare og energianlegg blir innarbeidet i arealplaner. Innspillene er i hovedsak positiv forsterkning av forhold som nevnes i planstrategien, men NVE nevner at klimaprofil Troms som omtales, nylig er revidert. NVE har ingen andre merknader til planstrategien.

Rådmannens vurdering: Merknaden tatt som orientering.

Rådmannens innstilling til vedtak: Merknaden tatt som orientering.

Merknad nr. 5 – Statens vegvesen

Statens vegvesen har gitt generell informasjon om sin rolle og innspill til planstrategien til Lyngen kommune.

a) Sentrumsplanen

Statens vegvesen synes det er bra at tilrettelegging av sentrum trekkes fram, og vil gjerne bidra med å planlegge for et velfungerende, estetisk og levende sentrum.

Rådmannens vurdering: Merknaden tatt som orientering.

Rådmannens innstilling til vedtak: Merknaden tatt som orientering.

b) Rullering av beredskapsplanen

Statens vegvesen ønsker oversikt over risiko-, trussel- og sårbarhetsbildet for vegnettet i regionen, samt arbeide tverrsektorielt med beredskapsplanlegging. Kommunen skal gjennomføre helhetlige risiko- og sårbarhetsanalyser, herunder omtale av særlige utfordringer knyttet til kritiske samfunnsfunksjoner og tap av kritisk infrastruktur.

Rådmannens vurdering: Merknaden omhandler innhold i rullering av beredskapsplanen og kommunen vil etterkomme innspillet ved utarbeidelse av beredskapsplanen.

Rådmannens innstilling til vedtak: Merknaden etterkommes.

c) Pollfjelltunnelen

I høringsutkastet påpekes det at Pollfjelltunnelen trenger oppgradering. Statens vegvesen er enig i dette, og orienterer at det er opprettet dialog med Lyngen kommune og Troms fylkeskommune om dette.

Rådmannens vurdering: Merknaden tatt som orientering.

Rådmannens innstilling til vedtak: Merknaden tatt som orientering.

d) Ullsfjordforbindelsen

Det er startet opp arbeid med regional plan for fergefri forbindelse over Ullsfjorden. Planleggingen skal resultere i valg av ny trase FV51 for Ullsfjordforbindelsen.

Rådmannens vurdering: Merknaden tatt som orientering.

Rådmannens innstilling til vedtak: Merknaden tatt som orientering.

e) Trafikksikkerhetsplan

Kommunedelplan for trafikksikkerhet er ikke planlagt revidert i år. Plan for gang- og sykkelstier inntegnes i arealdelen. Disse to planene bør sees i sammenheng med sentrumsplanen. Det vil være naturlig å vurdere trafikksikkerhet og gang- og sykkelveger i sentrumsarbeid som er under utarbeidelse.

Rådmannens vurdering: Sentrumsplanleggingen ivaretar nevnte hensyn og skal følges opp ved utarbeidelse av reguleringsplan for sentrum.

Rådmannens innstilling til vedtak: Merknaden etterkommes.

Merknad nr. 6 – Mattilsynet

Mattilsynet er høringspart som berører Matloven, Forskrift om drikkevann og deler av vannforskrifta. Høringssvaret omfatter hovedsakelig tilsyn med drikkevann, kravet om godkjenning av vannverk og kravet om å beskytte nedslagsfelt og drikkevannskilder mot forurensning.

a) Overordnet plan for vannkilder og nedslagsfelt

Mattilsynet sin viktigste oppfordring til kommunen er at det lages en overordna plan for vannkilder og nedslagsfelt som skal brukes som drikkevannskilder. Lyngen kommune er vannverkseier og plikter å beskytte disse nedslagsfeltene og vannkildene mot forurensning gjennom blant annet restriksjonsbestemmelser i arealplanen.

Rådmannens vurdering: I arealplanen er alle eksisterende nedslagsfelter for vannforsyning vist som hensynssoner med følgende bestemmelse: *I områder som på plankartet er vist med hensynssone merket H110, nr.1 -8, tillates ikke tiltak eller utbygging før det foreligger en konsekvensvurdering med tanke på vannforsyning før iverksetting» (jfr. pkt. 3.1 - Hensyn til drikkevannskilder).*

I matrisen over nødvendige plantyper er «Hovedplan for vann og avløp» prioritert. Denne er ment å sikre vannkilder og nedslagsfelt for framtidig vannforsyning. Rådmannen oppfatter derfor mattilsynets innspill til å være en forsterking av hensyn kommunen har foreslått i planstrategien.

Rådmannens innstilling til vedtak: Merknaden etterkommes.

b) Klimaendringer

Mattilsynet gjør oppmerksom på at klimaendringer kan medføre en stor utfordring også for vannverkene, da kraftigere nedbør og regnskyll vil påvirke fargetall og turbiditet. Uklar vann vil medføre at UV-anleggene ikke fungerer tilfredsstillende. Heftigere nedbør kan også føre til at bakterietallet øker, som igjen forverres dersom det ligger etterlatenskaper etter turister/ferdsel i nedslagsfeltene.

Rådmannens vurdering: Ved utarbeidelse av hoved vann- og avløpsplan vil det bli tatt hensyn til klimaendringer. Det tilrås at det tas hensyn til de faglige innspillene fra mattilsynet når hovedplan for vann og avløp utarbeides.

Rådmannens innstilling til vedtak: Merknaden etterkommes.

c) Ros-analysen - teknisk avdeling

Mattilsynet viser til pkt. 5.13 i planstrategien og tilføyer at vannverkene må være med i ROS-analysen som skal utarbeides av teknisk sektor.

Rådmannens vurdering: Merknaden etterkommes.

Rådmannens innstilling til vedtak: Merknaden etterkommes.

d) Lyngseidet vannverk

Lyngseidet vannverk kan ikke godkjennes på grunn av stor fare for forurensning fra blant annet turisttrafikk i nedslagsfeltet. Kommunen har stående vedtak med pålegg om blant annet å gjennomføre fareanalyser i forhold til utfordringene i nedslagsfeltet, plan for å håndtere utfordringene og hvordan vannbehandlingen skal tilpasses en eventuell endring i råvannskvalitet.

Lyngseidet vannverk leverer vann til skole, barnehager og helseinstitusjon og det er uakseptabelt at drikkevannet ikke er godkjent. Det er videre en forutsetning for utvikling av næring tilknyttet servering og overnatting, matproduksjon og turisme at det er tilgang til godkjent drikkevann. Det er ikke lov å drive servering eller annet næringsmiddelvirksomhet uten å etterleve kravene til drikkevannsforskriften.

Mattilsynet mener det er bra og absolutt nødvendig at vannforsyningen for Lyngseidet er med på lista over «mulige plantyper». Men det haster med å utrede vannforsyningen til Lyngseidet og mattilsynet tilrår at dette burde vært som «prioritert plantype».

Rådmannens vurdering: Dagens vannverk ligger i et område som benyttes mye til både turisme og lokal friluftsliv. Det er også klart at kapasiteten med å forsyne Lyngseidet med vann er begrenset dersom det forutsettes vekst i sentrum. Dette spørsmålet må redegjøres nærmere i en hovedplan for vannforsyning for hele kommunen. Både vannforsyningsanlegg nord og sør for Lyngseidet kan bli framtidige løsninger for kommunesenteret.

I påvente av utarbeidelsen av hovedplan for vann og avløp, tilrår det at mattilsynets merknader etterkommes og at arbeidet med å få Lyngseidet vannverk godkjent forseres. Det tilrår at Lyngseidet vannverk løftes fra «mulige plantyper» til «prioriterte plantyper» for valgperioden (se matrise, side 22 i planstrategien).

Rådmannens innstilling til vedtak: Merknaden etterkommes.

Merknad nr. 7 – Kystverket

Kystverket har gitt innspill om generelle utviklingstrekk og beskriver følgende forslag til prioriterte planer/strategier for maritim utvikling i Lyngen kommune:

a) Havnestrategi

Innenfor Spåkenes er det ingen begrensninger for dyptgående skip, samtidig som fjordens bredde gir god stopp og snumuligheter. I dag er det begrenset grad av opparbeidet havneinfrastruktur og sjørettede sjøarealer, men området har rent fysisk sett potensiale for etablering av havneanlegg flere steder.

Havnestrategi bidrar til helhetlig planlegging og oversikt over behovene til næringsliv og befolkning. Tema som bør dekkes er gods- og persontrafikk, fiskeflåten og fiskerinæringens behov, akvakulturnæringen, fritidsflåten og reiseliv (fiskeriturisme og cruise). Havnestrategi er et viktig grunnlag for bruk av statlige midler som eventuelle havnekrav (post 30) og tilskuddssøknader (post 60).

b) Transport og godsanalyse

En godsanalyse vil etter kystverkets mening være et verdifullt bidrag til en samfunnsplan, da Lyngen er kyst- og fjordkommune som preges av maritime næringer og fiskeri. Transport av varer og produkter ut av kommunen er avgjørende for nærings- og arbeidsliv, samtidig som det kan oppnås innsparinger og oppnå generelle mål med mere sjøtransport av gods og dermed mindre vegtransport.

Rådmannens vurdering: Gjeldende bruk av sjøarealer framgår av kystsoneplaner for Lyngen og Ullsfjorden. Begge disse planene er utarbeidet som interkommunale samarbeidsprosjekter med deltakelse fra tilgrensende kommuner.

Innspillene fra kystverket om havnestrategi og transport/godsanalyse omfatter utredninger som vil supplere kunnskapsgrunnlaget om framtidig bruk av fjordene og innebærer at også kystsoneplanene må revideres.

I følge forslag til regional planstrategi som er på høring, vil Troms fylkeskommune ha stort fokus på revidering av kystsoneplaner gjennom interkommunalt samarbeid. Fiskeridirektoratets innspill forsterker dette. (Se pkt. 5a, side 7)

Begge innspillene omhandler utredninger/analyser som er hensiktsmessig å gjøre i samarbeid med tilstøtende kommuner. Fjordene er en felles ressurs for involverte kommuner og rådmannen tilrår at også framtidig revisjonsarbeid av kystsoneplanene organiseres som interkommunal samarbeidsprosjekter eller som interkommunale planer.

Rådmannens innstilling til vedtak:

1. Lyngen kommune kontakter involverte kommuner for nærmere drøfting av kystverkets innspill.
2. Realitetsbehandling av innspillene fra kystverket behandles etter møte med nabokommunene.

c) Beredskapsplan for kystnært oljevern

Lyngen kommune er stor med mange sårbare objekter. Kommunen har en del kystfiskefartøy som kan være en viktig ressurs i kystnær oljevern og generell beredskap mot akutt forurensning.

Rådmannens vurdering: Merknaden vil vurderes i helhetlig ROS-analyse og i overordnet beredskapsplan for kommunen.

Rådmannens innstilling til vedtak: Merknaden etterkommes.

d) Kystkultur

En plan for forvaltning av kulturhistoriske verdier vil være viktig for ivaretagelse av identitet og historie, da det er fra tidlig av etablert privat infrastruktur for å betjene fisker- og maritim virksomhet i kommunen. Også staten, kanskje særlig ved havnevesen og fyrvesen, har etablert infrastruktur opp gjennom historien. Lenangsøyra- og Nord-Lenangen fiskerihavner er eksempler på dette.

Rådmannens vurdering: Merknaden må først vurderes i kommuneplanens arealdel og defineres som hensynssone knyttet «bevaring kulturmiljø/kulturminner». Plan for forvaltning utarbeides med bakgrunn i arealplanen.

Rådmannens innstilling til vedtak: Merknaden etterkommes.

Merknad nr. 8 – Fiskeridirektoratet

a) Interkommunal plansamarbeid

I følge forslag til regional planstrategi som er på høring, vil Troms fylkeskommune ha stort fokus på revidering av kystsoneplaner gjennom interkommunalt samarbeid. Interkommunale planer og planprosesser vil være positivt med hensyn til ressursbruk i kommunen, tilgang på kompetanse og avstemming i forhold til nabokommuner. Om kommunen ser for seg videre interkommunalt samarbeid i planarbeidet bør kommenteres.

Rådmannens vurdering: Både Lyngenfjorden og Ullsfjorden grenser til andre kommuner og samarbeid om bruk av fjordbassengene synes naturlig. Lyngen kommune vil ta opp spørsmålet om samarbeid med involverte nabokommuner.

Rådmannens innstilling til vedtak: Merknaden etterkommes.

b) Kystsoneplanen

Fiskeridirektoratet synes det er positivt å integrere kystsoneplanen i kommuneplanens arealdel og dermed gjøre det lettere å se sjø og landarealer i sammenheng. Arealdelen planlegges revidert med oppstart allerede i 2016, men det framkommer ikke tydelig om plan for sjøarealene også skal revideres, eller bare integreres i arealdelen. Dette bør komme tydeligere fram i planstrategien.

Rådmannens vurdering: En integrering av plantypene har en egegevinst i form av at sjøarealene vil inngå i en lovbestemt revideringsprosess som er i samsvar med reglene for arealdelen (vurdering av revisjon hver valgperiode). Når det gjelder innhold (hva som skal revideres) tilrår rådmannen at revisjonsarbeidet avgrenses til å gjelde de mest sentrale utfordringene. Dette gjelder i særlig grad forholdet mellom fiskeri- og havbruksnæringen, men også andre forhold som framkom under punkt 4 fra Kystverket. Se nærmere vurdering i neste punkt – Arealbruk i kystsonen.

Rådmannens innstilling til vedtak: Merknaden etterkommes.

c) Arealbruk i kystsonen

Det er økende konfliktpotensial mellom havbruksnæringen og fiskerinæring, men også i forhold til andre interesser i kystsonen. En klargjøring av kommunens strategiske valg

knyttet til utvikling og arealbruk i kystsonen vil være avklarende og konfliktdempende. Fiskeridirektoratet anbefaler derfor kommunen å drøfte fiskeri- og havbruksinteresser nærmere og si mer om framtidig planbehov for sjøarealene.

Rådmannens vurdering: Fiskere har lenge uttrykt bekymring for at lakseoppdrett har negativ påvirkning på torskens gytevandring og gyteadferd. I dokumentet «Utredning om akvakultur i Lyngenfjorden» vises det til 2 studier: «Effekter på gyteadferd for torsk» og «Effekter på gytevandring» (Ørjan Karlsen og Terje van der Meeren). Studiene gir ikke dokumentasjon på negativ virkning av torskens gytevandring og gyteadferd, men negative virkninger kan heller ikke utelukkes da studiene så langt ikke har vært konkrete nok.

Kunnskapsgrunnlaget synes derfor noe mangelfull. Både naturmangfoldlovens § 9 (føre var prinsippet skal anvendes dersom kunnskapsgrunnlaget ikke er tilstrekkelig) og Sametingets veileder (tradisjonelle fiskeplasser og gyteområder må sikres) bygger opp om en restriktiv holdning til oppdrettsanlegg før tilstrekkelig kunnskap foreligger. Administrasjonen tilrår derfor at det gjøres videre utredninger/vurderinger om dette spørsmålet. Dialog med Fiskeridirektoratet, havforskningsinstituttet og Troms fylkeskommune kan være en god start for å oppdatere tilgjengelig kunnskap om akvakulturnæringen og definere behov for videre utredninger.

Rådmannens innstilling til vedtak: Merknaden etterkommes.

Merknad nr. 9 – Forsvarsbygg

Forsvaret har to skyte- og øvingsfelt i Lyngenfjorden og ett i Ullsfjorden.

Øvingsfelt «N21» ved Årøya har ikke blitt sikret i interkommunal kystsoneplan for Lyngen, Storfjord og Kåfjord. Det ble gitt signaler fra Forsvarsbygg om at det aktuelle øvingsfeltet ikke lenger var i bruk da kystsoneplanarbeidet ble startet opp i 2009, men det ble påpekt at det ikke var formelt avhendet og at dette måtte gjøres før det eventuelt ble angitt andre formål. Arbeidet med kystsoneplanen stoppet opp etter dette.

Da kystsoneplanen ble startet opp igjen med ny førstgangshøring i 2014 fikk Forsvarsbygg etter det vi kan se ikke varsel om dette, og har ikke hatt anledning til å uttale oss til planen.

Siden starten i 2009 har det vært ny gjennomgang av behov for sjøfelt, hvor blant annet øvingsfeltet ved Årøya ble revurdert som kapasitet og ikke lenger er foreslått avhendet. Det er derfor uheldig at det er vedtatt akvakulturlokaliteter innenfor feltets grenser uten at Forsvaret har fått tilstrekkelig anledning til å uttale seg.

Utvidelse av eksisterende anlegg sørøst for Årøya har derimot nylig blitt akseptert, og det var i denne anledning at det ble oppdaget at det manglet høringsvarsler for kystsoneplanen.

Både kystsoneplanen og kommuneplanens arealdel er forholdsvis nylig vedtatt, og rulleringer av disse vil sannsynligvis ligge noe fram i tid. I mellomtiden er det viktig at situasjonen som beskrives her finner en avklaring.

Rådmannens vurdering: Rådmannen er overrasket over innspillet. Øvingsfelt ved Årøya er tatt ut av kommunes overordnede planer for flere år siden og har ikke vært inntegnet ved revisjon av arealplanene. Ved siste revisjon var arealdelen ute på offentlig høring 2 ganger og formannskapet behandlet innkomne merknader henholdsvis den 30.01.14 og 02.12.14. Det forelå ingen merknader fra Forsvarsbygg fra noen av behandlingene.

Det vises til at ved utarbeidelse av kystsoneplanen ble Forsvarsbygg ikke varslet og dermed fikk de heller ikke anledning til å gi uttalelse, Dette synes å være feil. Gjennomgang av tidligere dokumenter viser at Forsvarsbygg har hatt mulighet til å uttale seg. Kystsoneplanen var ute til offentlig ettersyn 2 ganger. Ved begge anledninger ble Forsvarsbygg tilskrevet direkte (oversendelsesskriv av 4/7 2014 og 6/6 2015). Det innkom ingen merknader fra Forsvarsbygg.

Rådmannen kan derfor ikke imøtekomme merknaden. Innspillet vil imidlertid tas opp og avklares ved revisjon av kommuneplanens arealdel.

Rådmannens innstilling til vedtak:

1. Merknaden etterkommes ikke, da arealplanen og kystsoneplanen er utarbeidet etter kravene som plan og bygningsloven stiller.
2. Ved oppstart av revisjon for arealplanarbeidet oppretter kommunen dialog med Forsvarsbygg for nærmere avklaring.

Merknad nr. 10 – Mineraldirektoratet (ingen merknader)

Merknad nr. 11 - Kåfjord kommune (ingen merknader)

Merknad nr. 12 - Storfjord kommune (ingen merknader)

Merknad nr. 13 - Skjervøy kommune (ingen merknader)

Merknad nr. 14 - Tromsø kommune (ingen merknader)

Merknad nr. 15 - Nordreisa kommune (ingen merknader)

Merknad nr. 16 – Kommuneoverlegen, Lyngen kommune

Kommuneoverlegen har blant annet ansvar for områder som ligger under folkehelseloven, lov om miljørettet helsevern, smittevernloven, deler av vannforskriften og i tillegg en del øvrige lover og forskrifter, som er tenkt å regulere samfunnsmedisinske forhold og samfunnsmedisinsk beredskap. Kommuneoverlegen gir følgende innspill til planstrategien:

a) Mattilsynets svar

Kommuneoverlegen støtter og bifaller alle deler av høringssvaret fra mattilsynet, ikke alene med henvisning til ”vannforskriften”, men også med henvisning til ”Folkehelseloven” og ”lov om miljørettet helsevern”.

Kommuneoverlegen forsterker innspillene om at Lyngseidet vannverk ikke er godkjent av tilsynsmyndigheten. Dette innebærer at både den nybygde skolen på Eidebakken, Lyngstunet og serveringssteder på Lyngseidet får vann fra et ikke godkjent vannverk. Kommuneoverlegen anbefaler på det sterkeste at de føringer som kommer fra Mattilsynet tillegges største betydning.

Rådmannens vurdering: Rådmannen viser til vurdering av merknadene fra Mattilsynet under punkt 3 (fra side 3 til 5)

Rådmannens innstilling til vedtak: Merknaden etterkommes.

b) Barn og unge

Lyngen kommune har ikke tilbud om videregående skole. For noen ungdommer medfører tidlig utflytting betydelige negative ringvirkninger sosialt og helsemessig, i noen tilfeller fører dette til direkte sosial nedtur.

Kommuneoverlegen anbefaler at man under punkt 5.3 "planbehov" klart definerer behovet for en videreføring av aktuelle tiltak med en fast ansatt miljøarbeider som alene jobber målrettet mot Lyngen-ungdommers risiko for drop-out på de videregående skoler i Tromsø, uavhengig av eventuelle fremtidige prosjektmidler.

Rådmannens vurdering: Planstrategien er først og fremst et dokument som skal belyse planbehovet i kommunen med bakgrunn i definerte utfordringer og samfunnsutvikling på overordnet nivå. Det foreligger analyser om at frafallet (drop-out) i videregående skole for elever fra Lyngen er 4 % høyere enn gjennomsnitt i fylket.

Det er viktig å belyse tiltak som virker og innspillet bør følges opp som ett av muligens flere tiltak i senere arbeid med handlingsdel og økonomiplan.

Rådmannens innstilling til vedtak: Merknaden etterkommes.

c) Forebyggende helsearbeid

Helse- og livsstilundersøkelsen SAMINOR 2 er nylig publisert og tilført mere og nyere data på Folkehelseprofilen. Kommuneoverlegen er – i samarbeid med aktører innen folkehelse – i ferd med å utarbeide en «oversikt over folkehelsen i Lyngen kommune 2016». Dette vil inngå som del av kommuneplanens samfunnsdel.

Under utfordringer i planstrategien anbefaler kommuneoverlegen at man også lister opp Rusmisbruk, manglende fysioterapidekking i Ytre Lyngen og manglende diabetes-sykepleier i Lyngen kommune.

Rådmannens vurdering: Rådmannen tilrår at Folkehelseprofilen justeres i henhold til ny kunnskap. Det er videre positivt at arbeidet med forebyggende helsearbeid er igangsatt. Det er viktig å belyse tiltak som virker og innspillet bør følges opp som ett av muligens flere tiltak i senere arbeid med handlingsdel og økonomiplan.

Rådmannens innstilling til vedtak:

1. Merknaden om nyere undersøkelser og igangsatt arbeid med folkehelse tas som orientering
2. Oppstilling av utfordringer knyttet til rusmisbruk, manglende fysioterapidekking og manglende diabetes-sykepleier etterkommes.

d) Boliger

Lyngen kommune har over mange år manglet boliger til utsatte, sårbare og marginaliserte personer med ulike helsemessige utfordringer. Kommuneoverlegen anbefaler at man understreker et stort behov for sosialt boligbygging.

Rådmannens vurdering: Rådmannen tilrår at merknaden etterkommes.

Rådmannens innstilling til vedtak: Merknaden etterkommes.

d) Helse og omsorg

Kommuneoverlegen deler ikke synspunktet om at det er ”god dekning av fysioterapeuter” i hele Lyngen kommune. Fysioterapeutene er stort sett alle lokalisert på Lyngseidet. Ytre Lyngen har hatt en 50 % hjemmel over flere år tross lokal lege ved undertegnede har påklaget dette. Eldre mennesker i Ytre Lyngen samt mennesker med behov for rehabilitering – som ofte også har begrenset mulighet for forflytting - får ofte et utilstrekkelig tilbud.

Rådmannens vurdering: Medvirkning i planprosesser følges først og fremst opp gjennom utarbeiding av planprogram og kommunens samfunnsdel, herunder kommunen som organisasjon. Merknaden etterkommes i den forstand at «God dekning av fysioterapeutene» omformuleres i planstrategien i henhold til faktatall.

Rådmannens innstilling til vedtak: Merknaden etterkommes delvis, men vil bli nærmere utredet i arbeidet med kommuneplanens samfunnsdel, herunder «kommunen som organisasjon».

e) Teknisk drift

Innspillet går i hovedsak på at kommuneoverlegen ikke gis anledning til medvirkning i planprosesser.

Kommuneoverlegen krever å involveres i innledende faser av planarbeid som omfattes av lovtyper han har ansvaret for og bør nedfelles i prosedyreplaner for teknisk etat og planarbeid for øvrig.

Kommuneoverlegen bør i langt større utstrekning være høringsinstans enn det som er tilfellet i dag. Kun på det viset kan viktige samfunnsmedisinske forhold og generell folkehelse ivaretas på en sikker, koordinert og samkjørt måte.

Rådmannens vurdering: Planstrategien er først og fremst et dokument som skal belyse planbehovet i kommunen med bakgrunn i definerte utfordringer og samfunnsutvikling på overordnet nivå. Innspillet er viktig, men vil ikke belyses i kommunal planstrategi.

Medvirkning i planprosessen vil først og fremst framgå av planprogram og kommuneplanens samfunnsdel, herunder «kommunen som organisasjon». Innspillet vil følges opp ved utarbeidelse av disse dokumentene.

Rådmannens innstilling til vedtak:

1. Merknaden følges opp ved utarbeidelse av planprogram og samfunnsdel.
2. Merknaden etterkommes ved igangsetting av nye byggeprosjekter og større tiltak.



Lyngen kommune

KOMMUNAL PLANSTRATEGI 2016 - 2019

OFFENTLIG ETTERSYN

05.07.16 – 26.08.16

HØGTUNS PLANKONTOR AS

INNHold

1.	Lovgrunnlag	02
2.	Planstrategien og øvrige styringsdokumenter	02
2.1	Hovedinnhold i de ulike dokumentene	02
3.	Overordnede føringer	03
3.1	Nasjonale forventninger	03
3.2	Regionale føringer	03
3.3	Interkommunalt samarbeid	03
3.4	Kommunereformen	04
4.	Status gjeldende kommuneplan	04
5.	Kommunens utviklingstrekk og utfordringer	06
	<u>Nærmere om temaer i gjeldende kommuneplan</u>	06
5.1	Befolkningsutvikling og sammensetning	06
5.2	Næring	07
5.3	Barn og unge	08
5.4	Folkehelse	09
5.5	Sentrum	10
5.6	Boliger	11
	<u>Andre utviklingstrekk og utfordringer</u>	12
5.7	Klimaendring	12
5.8	Samfunnssikkerhet og beredskap	12
5.9	Langsiktig arealbruk	13
5.10	Integrering og mangfold	14
5.11	Idrett, kultur og friluftsliv	14
	<u>Sektorplaner</u>	16
5.12	Helse og omsorg	16
5.13	Teknisk drift	16
5.14	Undervisning og utdanning	17
6.	Kommunal tjenesteyting	18
7.	Politisk medvirkning	19
7.2	Formannskapet	19
7.3	Kommunestyret	20
8.	Vurdering av planbehov	21
8.1	Planer tilknyttet det kommunale plansystemet	21
8.2	Matrise plantyper - tverrsektoriell	22
8.3	Matrise plantyper – undervisning og helse	23
9.	Prioritering i planperioden	23
10.	Planprosess og framdrift	24
10.1	Framdriftsplan planstrategi	24
10.2	framdrift kommunplanprosessen	24

1. Lovgrunnlag

Det er plan og bygningsloven som er lovgrunnlaget for utarbeidelse av kommunal planstrategi. Her stilles det krav om at kommunen skal utarbeide kommunalplanstrategi minst én gang hver valgperiode, og senest innen ett år etter konstituering,

Planstrategien er første «steg» i kommunens langsiktige planlegging hvor kommunens utviklingstrekk og utfordringer skal drøftes. Drøftingen skal belyse hvilke planbehov den enkelte kommune har for å legge til rette for ønsket utvikling. Den setter dermed også fokus på at planleggingen skal være behovsstyrt og ikke gjøres mer omfattende enn nødvendig.

Kommunal planstrategi er altså ingen tradisjonell plan, men et politisk strategidokument som er retningsgivende for kommunens planlegging. Planstrategien har dermed ingen direkte rettsvirkning for kommunens innbyggere. I planprosessen skal det innhentes synspunkter fra stat, fylke og nabokommuner, men det finnes ingen innsigelsesrett for disse.

2. Planstrategien og øvrige styringsdokumenter

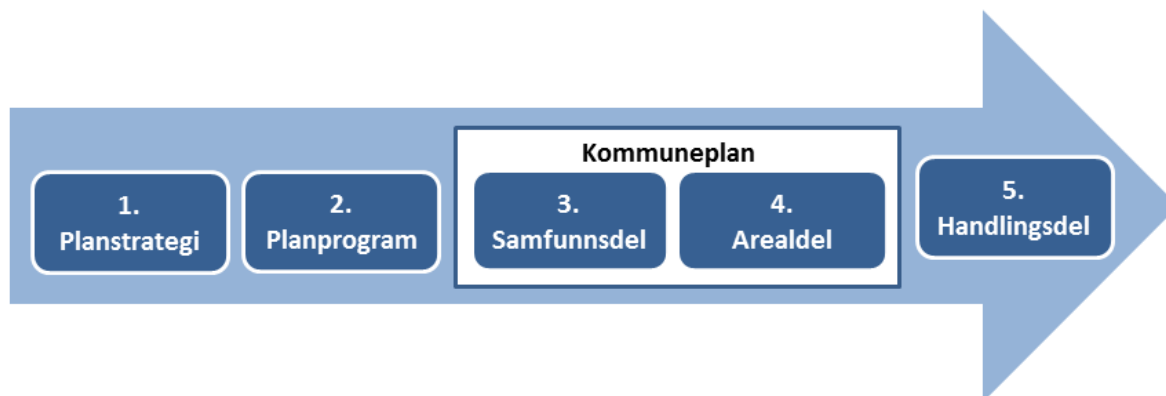


Fig 1 – Planstrategi og øvrige overordnede styringsdokumenter

Det kommunale plansystemet er et styringsverktøy rettet mot gjennomføring. Dette innebærer at de ulike dokumentene i illustrasjonen ovenfor må ses i sammenheng og ikke betraktes som enkeltplaner. Kopling mellom kommunal planstrategi, kommunens samfunnsdel/-arealdel og handlingsdel/økonomidel er i denne sammenheng grunnleggende for at plansystemet kan fungere som styringsverktøy for lokal samfunnsutvikling.

Det forutsettes at kommunen selv setter dagsorden med et tydelig politisk engasjement. Plandokumentene må derfor utarbeides med sterk politisk deltakelse.

2.1 Hovedinnhold i de ulike dokumentene

Planstrategi skal synliggjøre utviklingstrekk, sentrale utfordringer og planbehov.

Planprogram skal klargjøre hensikt med planarbeidet og avklare rammer for videre planprosess. Det utformes ikke planprogram for planstrategi.

Kommuneplanens samfunnsdel skal gi føringer for kommunens samlede utvikling (som samfunn og som organisasjon). Samfunnsdelen skal inneha en handlingsdel og skal legge føringer for arealplanarbeidet. Samfunnsdelen bør vedtas tidlig i styringsperioden.

Kommuneplanens arealdel skal vise sammenhengen mellom framtidig samfunnsutvikling og arealbruk. Avklaring av utbygging/ikke-utbygging er planens sentrale hensikt.

Handlingsdel skal angi hvordan kommuneplanen skal følges opp de nærmeste 4 årene for å nå de langsiktige målene. Handlingsdelen kan være et eget dokument eller den kan integreres i økonomiplanen.

3. Overordnede føringer

3.1 Nasjonale forventninger

De nasjonale forventningene peker på oppgaver og interesser som regjeringen mener kommunen skal fokusere på i planleggingen for å bidra til gjennomføringen av gjeldende nasjonal politikk. De nasjonale forventningene er inndelt i 3 hovedgrupper, som også er gjeldende for fylkestingenes arbeid.

- Gode og effektive planprosesser
- Bærekraftig areal- og samfunnsutvikling
- Attraktive og klimavennlige by og tettstedsområder

3.2 Regionale føringer

Troms fylkeskommune utarbeider regional planstrategi under de samme tidsrammene som er satt for kommunene (dokumentet skal vedtas senest ett år etter konstituering). Dette innebærer at mange kommuner utarbeider sine planstrategier parallelt med fylkeskommunens arbeid.

Kommunene kan derfor ikke legge vedtatt regional planstrategi til grunn for utarbeidelse av kommunal planstrategi. Hovedutfordringer fylket vektlegger framgår imidlertid av dokumentet «kunnskapsgrunnlaget». Temaene er følgende:

- Demografi
- Folkehelse og levekår
- Klima
- Energi og ressursforvaltning
- Arealforvaltning
- Natur- og friluftsområder
- Næring og sysselsetting
- Utdanning, forskning og innovasjon
- Kultur, idrett og friluftsliv
- Samferdsel.

3.3 Interkommunalt plansamarbeid - arealplaner

- Landskapsvernområde for Lyngsalpan (Lyngen, Storfjord, Tromsø og Balsfjord)
- Landskapsvernområde/friluftsområde Årøya (Lyngen, Kåfjord og Storfjord)

- Kystsoneplan for Ullsfjorden (Lyngen, Tromsø og Balsfjord)
- Kystsoneplan for Lyngenfjorden (Lyngen, Kåfjord og Storfjord)

3.4 Kommunereformen

Kommunereformen innebærer omfattende sammenslåinger av dagens 428 kommuner innen 2017. Kommunene har frist på seg til 1. juli 2016 med å fatte vedtak om frivillig sammenslåing.

Kommuner som ikke vil slå seg sammen, risikerer å bli tvangssammenslått eller bli pålagt å samarbeide med andre. Det er Stortinget som tar de endelige beslutningene om dette, basert på regionale hensyn. Fylkesmannen i Troms sender egen vurdering av mulige kommunesammenslåinger.

Stortingets behandling skjer etter at regjeringen har lagt fram en proposisjon om en helhetlig kommunestruktur for Stortinget våren 2017 og hele reformen skal være på plass innen 1. januar 2020.

Alle kommuner utreder for tiden om de skal bestå som egen kommune eller slå seg sammen med andre. Lyngen har besluttet at de skal bestå som egen kommune.

4. Status - gjeldende kommuneplan

Gjeldende kommuneplan danner et viktig utgangspunkt for den kommunale planstrategien. Figuren nedenfor viser hovedtrekkene i gjeldende planstrategi og samfunnsdel:

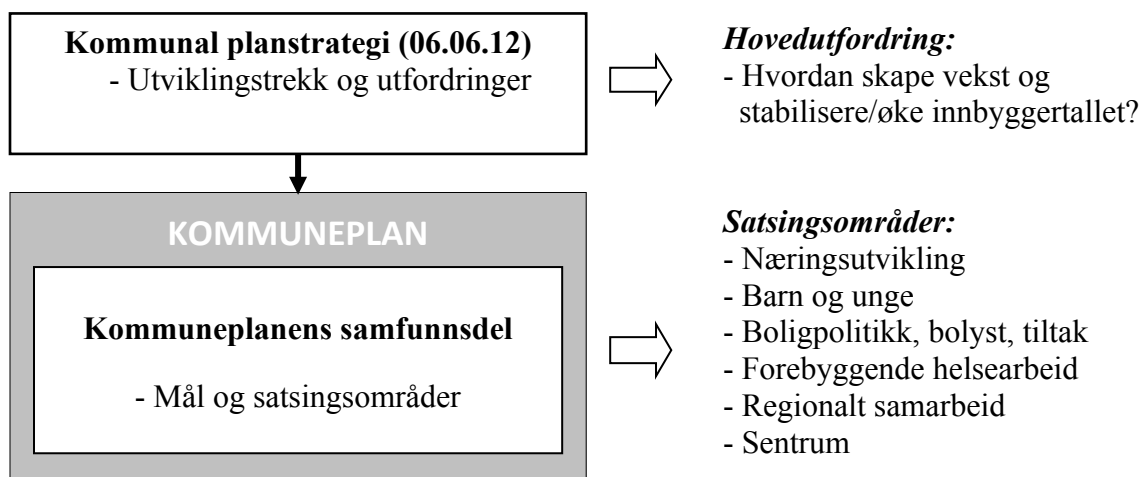


Fig. 2 – Gjeldende planstrategi og samfunnsdel

Planprosess. Det ble gjennomført en samlet planprosess for samfunns- og arealdelen, men det er bare arealdelen som er sluttbehandlet (desember 2014). Selv om kommuneplanens samfunnsdel ikke ble fullført, ga planprosessen klare føringer for arbeidet med arealdelen.

Hovedutfordring. I gjeldende kommuneplan er nedgang i folketall definert som kommunens største utfordring. 3 politisk prioriterte satsingsområder er definert som «hovedpilarer» for å motvirke yttelig befolkningsreduksjon: Næringsutvikling, barn/unge og boligpolitikk.

Folkehelse. Forebyggende folkehelsearbeid er et satsingsområde som ikke knytter seg direkte til fraflyttingsproblematikk, men er et fundament for livskvalitet som berører de fleste felt.

Boligpolitikk. Det er mangel på boliger i Lyngen. Noen eldre boliger blir brukt som fritidsboliger og det synes å være en økende trend å leie ut til turister. I kommuneplanens arealdel er det muligheter for boligbygging i hele kommunen, men det bygges få nye boliger.

Regionalt samarbeid. Regionalt samarbeid er hensiktsmessig i saker og tema som er relevant for flere kommuner eller felt (eks.vis Lyngsalpene og fjordene). Regionalt samarbeid er i dette dokumentet skrevet under «Overordnede føringer», se pkt. 3.3.

Sentrumsarbeid. Et attraktiv sentrum vil være en viktig sosial arena og viktig for næringsutviklingen på Lyngseidet og i kommunen. Det kan også bidra til å redusere handelslekkasje og bidra til næringsetableringer innen service og turisme.

- Utviklingstrekkene og utfordringene er ikke vesentlig endret siden forrige revisjon av kommuneplanen. Et viktig spørsmål blir å diskutere om de prioriterte satsingsområdene er treffende eller bør erstattes med andre prioriteringer
- Et annet viktig spørsmål er om årsak til manglende resultater på noen satsingsområder skyldes manglende virkemidler – dvs. at det ikke har avsatt tilstrekkelige virkemidler i kommunens handlingsprogram, økonomiplan og årsbudsjetter)

5. Kommunens utviklingstrekk og utfordringer

Temaer i gjeldende kommuneplan

Utviklingstrekkene for satsingsområder i gjeldende kommuneplan beskrives først. Deretter beskrives andre viktige utviklingstrekk.

5.1 Befolkningsutvikling – hele kommunen

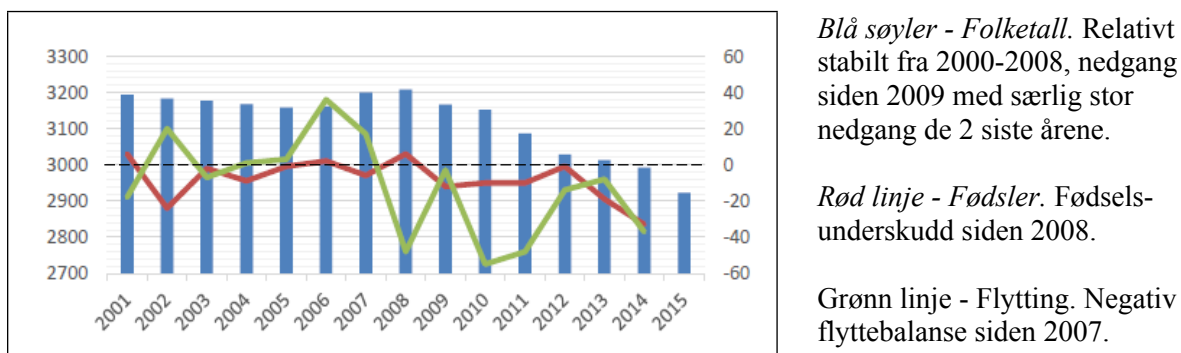


Fig. 3 – Folketall, fødselsoverskudd, flytting 2001 - 2015

Befolkningsutvikling – kretser

Området fra Pollen til Karnes er den eneste kretsen hvor folketallet i 2015 er lik folketallet i 2000. Alle øvrige kretser har nedgang. Sterkest nedgang er det i kretsene Kjosens-Svensby og i Nord-Lenangen (20 % reduksjon).

Befolknings sammensetning

Befolknings sammensetning i kommunen viser at andelen yngre blir færre og andelen eldre øker. Aldersgruppen 0-19 år har en nedgang på 270 personer fra 2000 til 2014. Også aldersgruppen 20-44 år viser nedgang med 172 personer i samme tidsperiode. Aldersgruppen 45-66 viser svak økning, mens aldersgruppen +67 år viser økning med 190 personer.

Kjønnsbalanse

Tradisjonelt har det vært bosatt flere kvinner enn menn i Norge og flertall av menn ble første gang registrert så sent som i 2011. I dag er det 50,4 % menn i landet, 50,9 % i Troms og 51,5 % i Lyngen. I aldersgruppen hvor flesteparten får barn (20 – 44 år) er kvinneandelen i Lyngen bare 44,9 %. I Troms er kvinneandelen i denne aldersgruppen 47,7 % og i landet 48,6 %.

Utfordringer:

- Det blir færre mennesker i kommunen
- Befolkningsutviklingen er særlig ugunstig i ytre Lyngen
- Alderssammensetningen viser utvikling av flere eldre og færre unge mennesker
- I aldersgruppen hvor folk får barn er kvinnandelen liten

Planbehov:

- Vurdere virkemidler som kan motvirke ytterlig befolkningsreduksjon

5.2 Næring og sysselsetting (Kilder: kommuneprofilen, strategisk næringsplan)

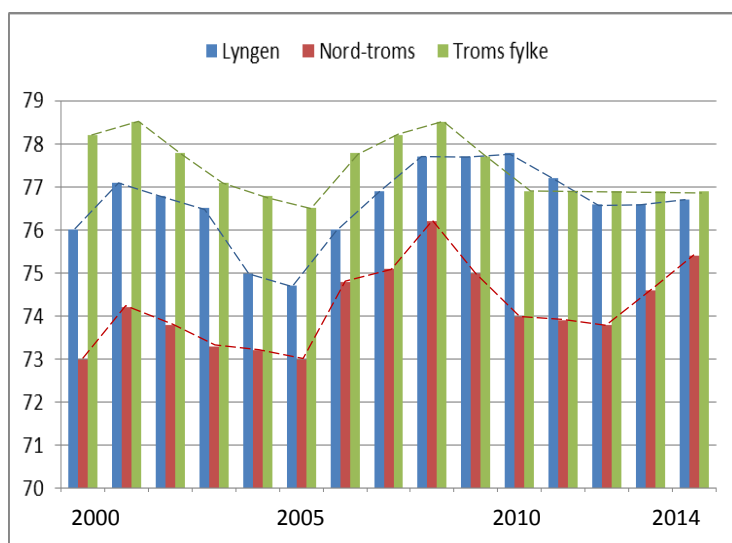


Fig 4 – Sysselsatte pr. 100 innbyggere (20 – 66 år) 2001-2014

Figur 4 viser en sammenlikning mellom sysselsatte i Lyngen kommune, Nord-Troms og Troms fylke.

Søylene viser at sysselsettingen i kommunen ligger nær gjennomsnittet i fylket og noe høyere enn i Nord-Troms regionen.

Tromsø kommune scorer høyest i fylket, ca. 78-80 pr. 100 innbyggere.

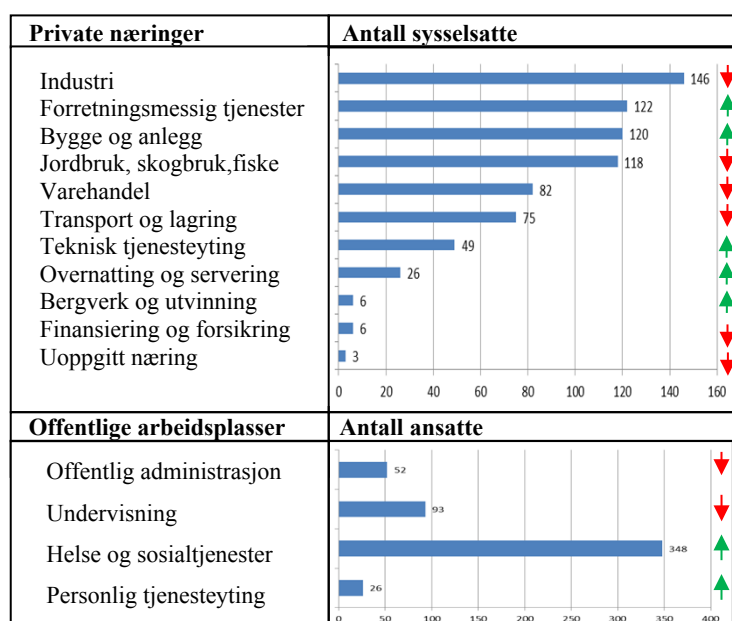


Fig. 5 - Ansatte i private tjenester og i offentlig sektor

Fig. 5 viser antall sysselsatte fordelt på private næringsområder og offentlige arbeidsplasser i Lyngen kommune i 2014.

Grønne og røde piler viser utviklingen i antall ansatte (sammenliknet med år 2008).

Nederst vises antall ansatte fordelt på ulike tjenesteområder i Lyngen i 2014. Helse- og sosialtjenester er desidert størst med 348 ansatte, mange av disse er delstillinger.

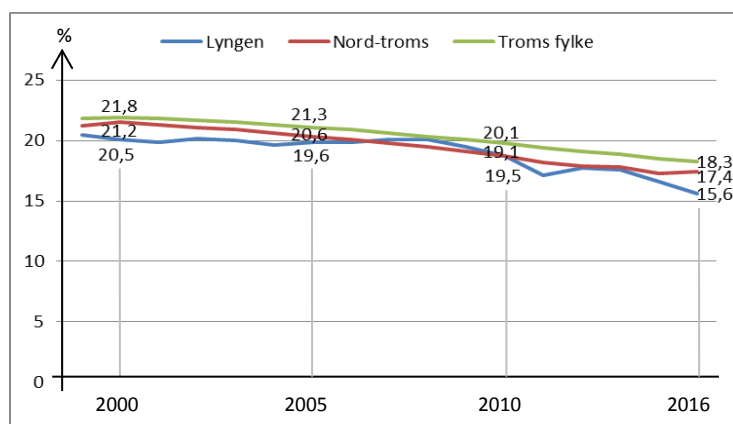
Utfordringer:

- Hvordan ivareta eksisterende næringer? (industri, landbruk, fiskeri og handel)
- Hvordan etablere nye næringer? (reiseliv og bergverk synes bla. å ha potensial)
- Hva kan kommunen bidra med for å være en viktig støttespiller for næringslivet

Planbehov:

- Rullere strategisk næringsplan

5.3 Barn og unge (Kilder: Kommuneprofilen, Ungdata)



Figur 6 viser sammenlikning av antall barn (0-15 år) i Lyngen, Nord-Troms og fylket (%-del av øvrige aldersgrupper).

Figuren viser at denne aldersgruppen blir mindre i hele fylket, men at den minker raskest i Lyngen (ca. 5 % reduksjon på 15 år).

Fig. 6 – Innbyggere under 15 år (% av alle aldersgrupper)

Færre barn og unge kommer tydelig frem i befolknings sammensetningen under pkt. 5.1 «Befolkningsutvikling».; minkende aldersgruppe i produktiv alder (20-40 år) og negativ flyttebalanse er hovedårsakene.

Lyngen kommune er godt utbygd med barnehager og grunnskoler. Tilbudet frivillige organisasjoner legger til rette for spiller en viktig rolle under oppveksten til mange av Lyngens unge.

«Ungdata» er en nasjonal innhenting av kunnskap om ungdom. I 2013 ble det utført lokale spørreundersøkelser i 8, 9 og 10 klasse i Lyngen kommune. Det ble også utført undersøkelse i 2016. Hovedtemaene som elevene svarer på er områdene «foreldre og venner – skole og framtid – fritid – helse og trivsel – tobakk og rus – risikoatferd og vold». Svarprosenten er 95 % og svarene som gis gjør det mulig å jobbe mere målrettet mot denne aldersgruppen. Tallene fra Ungdata, folkehelseprofil og Elevundersøkelsen viser at elevene stort sett trives godt. Likevel vet vi at mobbing har en sammenheng med helseplager, og det er viktig med systematisk forebygging, oversikt og tiltak.

Utdanningsinstitusjoner utover grunnskole er ikke lokalisert i Lyngen og de fleste ungdommer fra Lyngen går på videregående skole i Nordkjosbotn eller Tromsø. Dagpendling er bare mulig for indre del av kommunen. Frafallet i videregående skole er 4 % høyere enn gjennomsnittet i fylket.

Et større antall ungdom rapporterer om selvopplevde psykiske plager. Spesielt jentene i ungdomsskolen rapporterer at de bekymrer seg for ting. 23 % av elevene er plaget av ensomhet (mot 17 % i landet). 5 % av elevene rapporterer at de har vært plaget med et depressivt stemningsleie siste uke (mot 11 % i landet).

Ungdata undersøkelsen fra 2013 viser videre at 56 % av elevene i Lyngen, mot 69 % av landet er fornøyd med lokalmiljøet. Likevel er det bare 17 % av elevene som rapporterer at de ikke vil flytte tilbake som voksne, og 31 % er usikre.

Resultater fra Nasjonale prøver samt folkehelseprofilen viser at elevene i Lyngen har flere elever på laveste nivå, spesielt i regning. Resultatene i engelsk og lesing er betraktelig bedre.

Utfordringer:

- Hvordan jobbe målrettet med tverrfaglig forebyggende arbeid
- Hvordan minke frafallet i videregående skole for elever fra Lyngen
- Hvordan heve resultatene for de elevene som skårer på laveste nivå på NP
- Hvordan løse utfordringene knyttet til økende rapportering om ensomhet og bekymring fra dagens unge
- Hvordan øke bolysten blant unge slik at flere ønsker å bosette seg i Lyngen som voksne

Planbehov:

- Rullering av eksisterende planer innen oppvekst (sosial læreplan, oppvekstplan, kompetanseplan)
- Etablering og iverksetting av forebyggende enhet, inkludert en plan for forebyggende, tverrfaglig arbeid
- Plan for tidlig innsats i skolen

5.4 Forebyggende helsearbeid (Kilder: Folkehelseprofilen)

En stor nasjonal utfordring er folkehelse. Livsstilssykdommer og sosiale forskjeller er økende. Den enkelte har gjennom sine valg ansvar for egen helse, men kommunen har et ansvar for å tilrettelegge for et samfunn som forebygger ulike helseutfordringer. Dette bør gjøres innen alle sektorer.

Folkehelseprofilen er et bidrag til kommunens arbeid med å skaffe seg oversikt over helsetilstanden i befolkningen og faktorer som påvirker denne. Hensikten med profilen er å ha en kunnskapsbakgrunn for utfordringene og tiltakene.

Temaområder	Indikatorer	Utfordringer
1. Befolkning	Befolkningsvekst, valg-deltakelse, folk som bor alene.	- befolkningsnedgang
2. Levekår	Inntekt, utdanning, utføretrygdete, arbeidsledige mm.	- utdanningsnivå - andel uføretrygdete 18-44 år - barn av enslige forsørgere
3. Miljø	Drikkevann, skader, ensomhet, lokalmiljø, organisasjoner mm.	- lokalmiljø (ungsomsskoleelever)
4. Skole	Trivsel, mestringsgrad i lesing og skriving, frafall i videregående skole.	- mestringsgrad i regning (5. kl) - frafall i videregående skole
5. Levevaner	Aktivitetsgrad, overvekt, Alkoholbruk, røyking	- overvekt 17 år - røyking kvinner
6. Helse og sykdom	Forventet levealder, ulike sykdommer, psykiske lidelser, legemiddelbruk.	- muskel og skjelett - type 2-diabetes - psykiske lidelser 15-29 år

Fig. 7 – Utdrag av folkehelseprofilen

Folkehelseprofilen er inndelt i 6 ulike temaområder med til sammen 34 indikatorer. De ulike indikatorene viser om kommunen ligger høyere, likt eller lavere enn landsgjennomsnittet. Figuren på forrige side er avgrenset til å beskrive forhold som er lavere enn landsgjennomsnittet.

Det gjøres oppmerksom på at statistikken er bygd på ulik «datafangst» og må vurderes sammen med annen kunnskap og lokale forhold.

Lyngen kommune har over år arbeidet med folkehelse, særlig rettet mot barn og unge i skole, barnehage og gjennom helsestasjonen. Kommunen har vært med på en rekke prosjekter. Blant annet knyttet til voksne kvinner og hjemmeboende eldre. Kommunen har et aktiv organisasjonsliv som gjør en uvurderlig innsats for folk fysiske aktivitet.

Utfordringer:

- Muskel, skjelett, type 2-diabetes og psykiske lidelser
- Høyt sykefravær i kommunen
- Forebyggende arbeid for den voksne og eldre del av befolkninga

Planbehov:

- Plan for folkehelsearbeid

5.5 Sentrumsarbeid

I gjeldende kommuneplan er sentrum satsningsområde. Arbeidet inkluderer flere andre satsningsområder som barn og unge, næring, folkehelse og bolig. Det er avsatt ressurser i økonomiplanen for videre sentrumsarbeid hvert år.

Målet med dette helheltelege arbeidet er å aktivt arbeide med hovedutfordringen befolkningsnedgang. Innledningsvis ble det utarbeidet en sosiokulturell stedsanalyse som la grunnlaget for en politisk konseptplan som pekte ut 6 satsningsområder. For å få realisert disse har man iverksatt områderegulering av Lyngseidet. Denne planen vil legge opp til fortetting av boliger og næring, møtesteder og strandpromenade. Det er lagt opp til en deltakende prosess med involvering av grunneiere, barn og unge, folkehelse, lag og foreninger og regionale myndigheter.

Parken og Parkveien gjennomgår oppgraderinger. Videre er Strandveien og strandpromenaden viktige. Det vil i løpet av 2016 bli ansatt en prosjektleder i 3 år.

Utfordringer:

- Trafikk
- Næring
- Bolig

Planbehov:

- Områdeplan

5.6 Boliger

Kommuneplanens arealdel legger opp til boligbygging i store deler i kommunen. Både i regulerte felt og som spredt utbygging. De siste fem årene er det i gjennomsnitt bygd 1 hus per år, i hovedsak er disse bygd som spredt utbygging.

Tidligere tilrettelegging for boligfelt har i attraktive områder vært vellykket, men arbeidet med tilrettelegging har stagnert noe. På Innereidet og Tindevangen er det kommunale tomter i felt. I Furufleten forhandler kommunen om å kjøpe regulerte tomter i felt som forventes godkjent høst 2016. I tillegg er fortsatt ledige tomter i felt på Lyngseidet og på Ørnesbakken.

Det er behov for nye boliger til alle målgrupper.

Kommunen har iverksatt tilskuddsordning for boligbyggere i 2016, men det er for tidlig å evaluere dette.

Utfordringer:

- For lite interesse for å bygge boliger.
- Vurdering av usikker byggegrunn i hele kommunen

Planbehov:

- Regulering og opparbeiding av boligfelt av attraktive tomter
- Geoteknisk gjennomgang av uavklarte areal i arealplanen

Aktuelle temaer som ikke inngår som i gjeldende kommuneplan

5.7 Klimaendringer (klimaprofil Troms)

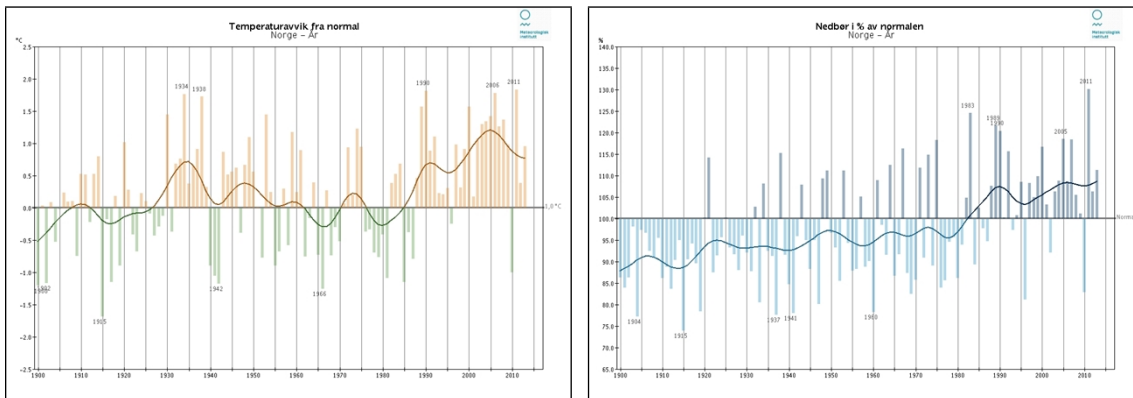


Fig 8 - Temperaturavvik fra normal 1900-2010 Fig 9 - Nedbør i prosent av normalen 1900 -2010

Figurene ovenfor illustrerer temperatur- og nedbørsendringer i Norge fra år 1900 og fram til i dag. Det har blitt jevnt varmere og våtere, for Nord-Norges del har dette vært spesielt tydelig de siste 25 årene. Klimaforskningen viser at tendensen de siste 100 årene vil fortsette og sannsynligvis forsterkes.

Årstemperatur vil øke, mest om vinteren. Nedbørmengden vil i større grad komme som regn, mest om sommeren og høsten. Det vil bli betydelig reduksjon av snømengder, særlig nær kysten. Vindforhold synes ikke å endres, men usikkerheten av vindstyrke og retning er stor.

De ulike skredtypene, flom og havnivåstigning vil bli nærmere beskrevet i neste punkt «Samfunnssikkerhet og beredskap».

Utfordringer:

- Klimaendring vil i liten grad medføre til ekstra sikkerhetsmargin i forhold gjeldende krav i nasjonale aktsomhetskart og TEK10. Kommunen bør likevel være særlig aktsom for skredtypene jord-, flom- og sørpeskred som vil påvirkes av intens nedbør

Planbehov:

- Ikke egne planer, men hensyn til endret klima kan i særlig grad ivaretas i kommuneplanens arealdel. Klimahensyn må implementeres i alle typer planer og saksbehandling

5.8 Samfunnssikkerhet og beredskap (klimaprofil Troms)

Nordnesfjellet i Kåfjord kommune er ustabil og et fjellskred herifra vil føre til en flodbølge som vil slå innover strandflaten langs Lyngenfjorden. Nordnesfjellet blir kontinuerlig overvåket av NVE, og et eventuelt fjellskred vil sannsynligvis bli varslet i god tid. Kommunen har utarbeidet planer for varsling og evakuering av befolkning i utsatte områder.

Lyngen kommune har et landskap dominert av høye og bratte fjell og bebyggelsen er i stor grad lokalisert til strandflaten rundt Lyngsalpene. Bratte fjellsider og relativt store nedbørmengder fører til stor risiko for snøskred og jord- og steinras. Klimaendringer vil føre til mer nedbør i fremtiden, noe som vil kunne føre til større frekvens av skredhendelser.

Marin grense markerer det høyeste nivået havet har hatt siden siste istid, og alt arealet i kommunen under denne har i teorien potensialet for forekomster av marin leire. Kvikkleir er marin leire som går over fra fast form til flytende form ved overbelastning eller omrøring. Kvikkleir kan oppstå når leire avsatt i hav over tid får utvasket saltionene som fungerer som bindingsmateriale mellom leirpartiklene.

Fylkesveinettet i kommunen har dårlig standard, spesielt Pollfjelltunnelen trenger oppgradering.

Utfordringer:

- Snøskred, jord- og steinras
- Fjellskred fra Nordnes
- Usikre grunnforhold i store deler av kommunen

Planbehov:

- Delplan for Fjellskred fra Nordnes, Lyngen kommune rulleres
- Beredskapsplan for Lyngen kommune rulleres
- Plan for brann på ferge
- Plan for bortfall av EKOM i sektor for helse og omsorg

5.9 Langsiktig arealbruk (Grunnlag: Eksisterende arealplan/kystsoneplaner).

Kommuneplanens arealdel og interkommunale kystsoneplaner for Ullsfjord og Lyngen er overordnede dokumenter av ny dato (2014 og 2015). Endringer av kommuneplanens arealdel vurderes med bakgrunn i nåværende politiske prioriteringer som framkommer i planstrategi og samfunnsdel.

Kystsoneplanene er regionale planer og endring må i større grad samordnes med øvrige kommuner som berøres av samme plan.

Administrasjonen tilrår at nåværende kystsoneplaner «koples på» kommuneplanens arealdel. Man får dermed et samlet dokument for framtidig arealdisponering som omfatter både sjø og land. På denne måten sikres også at kystsoneplanen får samme krav til revisjon/ny vurdering som arealdelen, dvs. min. 1 gang pr. valgperiode (hvert 4. år).

Utfordringer:

- Vurderes med bakgrunn i politisk drøfting

Planbehov:

- De politiske signalene vil omfatte full revisjon, delvis revisjon eller ingen revisjon (videreføre gjeldende plan)

5.10 Integrering og mangfold

Samisk og kvensk

Lyngen kommune har en rik kulturhistorie med bakgrunn i både samisk, finsk og norsk befolkning. Innvandring fra sør og øst har trolig skjedd siden steinalderen, men fordeling av ulike folkegrupper har vært vanskelig å fastsette før folketellinger ble innført.

I 1845 var det stor overvekt av samer i Lyngen-regionen; Av 3052 innbyggere var ca. 64 % samer, 15 % kvener og 21 % nordmenn. Etter 1850 utviklet Lyngnområdet seg fra å være et overveiende samisk område til et fler etnisk område. Familier kunne beherske 3 språk og svært ofte snakket man 2 språk. I 1930 var innbyggertallet 4585 personer, hvor samer utgjorde ca. 35 %, kvener 12 % og nordmenn 53 %. Perioden 1850 - 1950 var en sterk fornorskingsperiode hvor kvensk og samisk språk/kultur ble nedtonet. (Kilde: Lyngen regionhistorie).

Innvandring

Andel innvandrere i landet har økt fra 6,3 % i år 2000 til 16,3 % i 2016. Fordelingen av innvandringen fra vestlige- og ikke-vestlige land er omtrent likt fordelt.

Andel innvandrere i Lyngen har økt fra 1,6 % i år 2000 til 5,9 % i 2016. I Lyngen kommune er ca. 70 % av innvandringen fra vestlige land.

Lyngen kommune har betydelig mindre innvandring enn landsgjennomsnittet, men også forholdsvis liten andel innvandrere sammenliknet med Nord-Troms (7,6 %), Finnsnes (9,6 %) og Tromsø-regionen (12,1 %).

Utfordringer:

- *Mangelfull kunnskap om andre kulturer kan bidra til konflikter og misforståelser*

Planbehov:

- *Det finnes i liten grad «talerør» for minoritetsgrupper. Plan og bygningslovens § 5-1 understreker at kommunen har et særlig ansvar for å sikre aktiv medvirkning fra grupper som krever spesiell tilrettelegging*

5.11 Idrett, friluftsliv og kultur

Kultur

Telemarksforskning produserer hvert år norsk kulturbarometer. Barometeret rangerer kommuner etter registrert kulturaktivitet slik som kinovisninger, arrangementer, kulturarbeidere, frivillighet mm.

Lyngen kommune har best skår på områdene museum (90), konserter (180), sentrale tildelinger (90) og bibliotek (180). Kulturarbeidere (379) og kulturskole(354) er områder vi skårer lavt på.

Idrett

Lyngen har et godt utbygd frivillig idretts- og kulturtilbud med rundt 60 registrerte lag og foreninger i alle deler av kommunen. Antall dugnadstimer per år er et viktig tillegg til kommunale tjenester.

Friluftsliv

Kommunen har høy grad av tilrettelegging for friluftsliv og potensialet for å videreutvikle dette er stort. Det er mange åpne hytter og stier som er under merking. Lyngen fjelltrim er et aktivt tiltak for fysisk aktivitet som stimulerer til aktivitet og sosialt samvær. Fysakkassene er mye besøkt og prosjekt i samarbeid med Ishavskysten Friluftsråd er under utarbeidelse.

Friluftsliv foregår over hele kommunen, også innenfor landskapsvernområdet.

I kommuneplanarbeidet er mye brukte friluftsområder kartlagt og inntegnet etter innspill fra bygdeutvalgene. Videre kartlegging og verdisetting av friluftsliv gjøres av Ishavskysten friluftsråd.

Utfordringer:

- Ansvar internt i kommunen
- Ivaretagelse og stimulering av frivillig sektor
- Hvordan bidra til å opprettholde det gode frivillige aktivitetstilbudet
- Hvordan kan kommunen bidra til å være en aktiv støttespiller for lag og foreninger

Planbehov:

- Rullering av plan for friluftsliv, kultur og idrett

Sektorplaner

5.12 Helse og omsorg.

Forebyggende helsearbeid (folkehelse) inngår som tema i alle sektorer og planarbeid (se punkt 5.5).

Helse og omsorg beskrives i denne sammenheng som sektor og er kommunens største arbeidsplass med spesielt mange kvinnelige arbeidsplasser. Sektoren utgjør dermed en viktig del av kommunen.

Kommunen tilbyr god legedekning, god dekning av fysioterapeuter og god forebyggende helsetjeneste.

Utfordringer:

- Mangel på helsepersonell – *En varslet krise*
- Høy andel deltidsstillinger
- Høyt sykefravær

Planbehov:

- Helse og omsorgssektoren har flere lovpålagte krav om plantyper. I tillegg utarbeides plantyper som er viktige sett ut fra kommunens behov. Se matrise om planbehov under pkt. 8.2, side 22

5.13 Teknisk drift

Teknisk drift håndterer drift og vedlikehold av kommunale bygg og anlegg, deriblant kommunale veger og vannverk.

Utfordringer:

- Etterslep på vedlikehold på kommunale eiendommer, anlegg og kommunaltekniske anlegg
- Sårbar ved fravær og kommende generasjonsskifte, da de ansatte har stor kompetanse som er vanskelig å overføre
- Mangelfulle digitale kart over kommunale vann og avløpsnett

Planbehov:

- Hovedplan for vann og avløp (iverksatt)
- Utredning av ny drikkevannsforsyning for Lyngseidet
- Forvaltning, drift og vedlikehold og utviklingsplan (FDVU-plan) for kommunale bygg og anlegg
- Strategi for kompetanseoverføring
- Digitalisering av kommunale vann og avløpsnett
- ROS teknisk avdeling

5.14 Undervisning og utdanning

Undervisning utgjør den største delen av ramme 3, oppvekst. Kommunen har tre offentlige og en privat grunnskole. Det var 295 elever i grunnskolen i 2015.

Utfordringer:

- Rekruttere lærere med kompetanse til å undervise i alle fag.
- Rett kompetansesammensetning på små skoler
- Rekruttere ledere

Planbehov:

- Oppvekstsektoren har flere lovpålagte krav om plantyper. I tillegg utarbeides plantyper som er viktige sett ut fra kommunens behov. Se matrise om planbehov under pkt. 6, side 19

6. Kommunal tjenesteyting

Både politisk og administrativ organisering bør gjenspeile de tjenester kommunen skal yte.

Den administrative organiseringen må gjenspeile de samfunnstjenester politikerne til enhver tid prioriterer. I kommuneplanens samfunnsdel vil «kommunen som samfunn» og «kommunen som organisasjon» beskrives nærmere. Se modellen under:

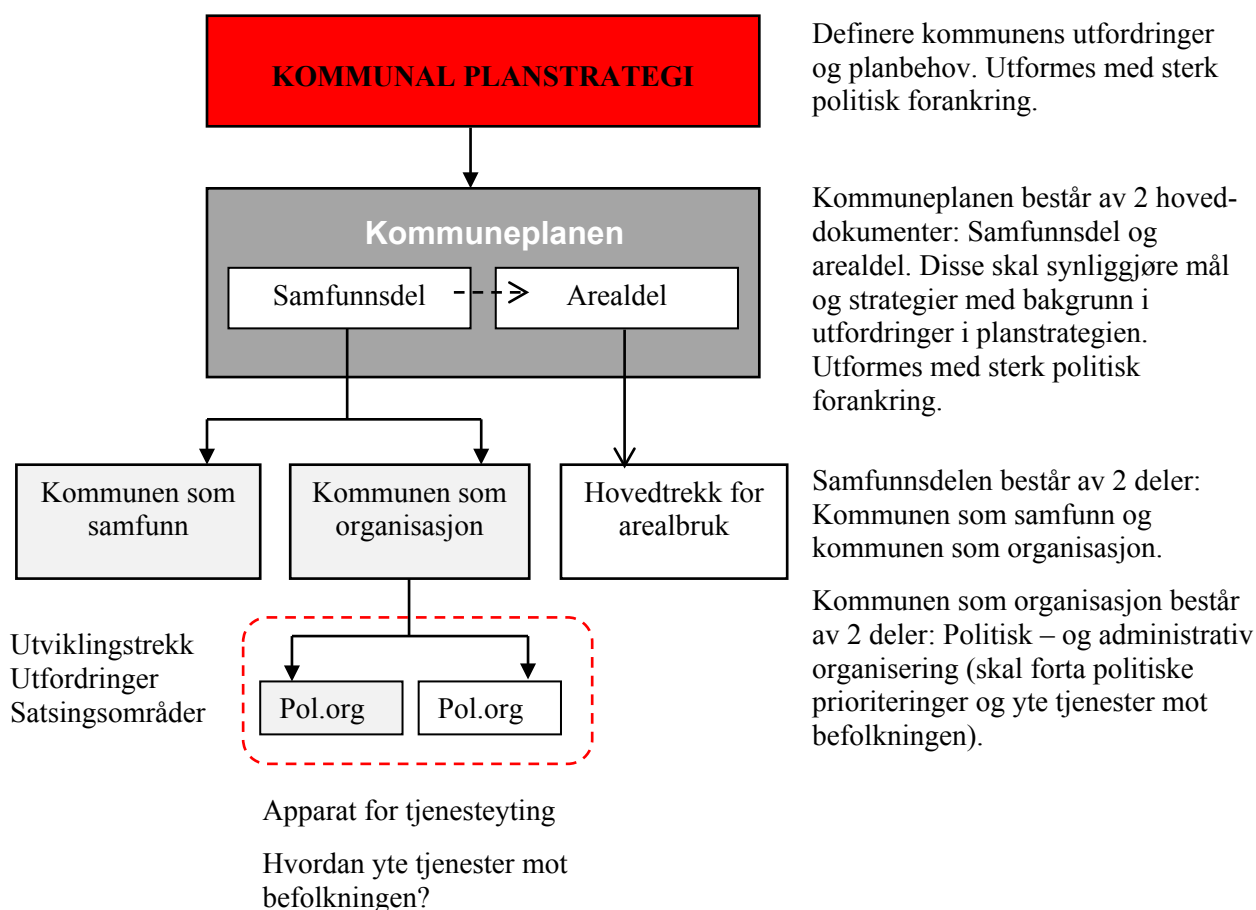


Fig. 9 – Plansystemet og tjenesteyting

Planbehov:

- Administrativ organisering vurderes med bakgrunn i politisk prioriterte satsingsområder

7. Politisk medvirkning

Det er særdeles viktig at det politiske system deltar i planarbeidet og på et tidlig tidspunkt kan gi retning for en ønsket utvikling (jfr. punkt 2, side 2).

7.1 Formannskapsmøte 30. mai 2016

Formannskapet drøftet og behandlet planstrategien i møte 30. mai 2015. Drøftingen skjedde på bakgrunn av dokumentet «Høringsnotat 1». Dokumentet var fakta relatert og i store trekk som nåværende dokument. Behandlingen av planstrategien ble organisert på følgende måte:

5 min :	Hovedtrekk av planarbeidet v/rådmannen
45 min :	Gruppediskusjon (2 grupper)
30 min :	Presentasjon i plenum (15 min. hver)
15 min :	Oppsummering og videre arbeid v/rådmannen

Oppsummering – hovedtrekk:

- Drøftingen i formannskapet dreide seg i første rekke om næringsutvikling. Dette omfattet både stimulering av eksisterende næringer, tilrettelegging for nye næringer og «ja-holdninger» i kommunen, både politisk og administrativt.
- Generasjonsskifte i landbruket, manglende infrastruktur (tilgjengelig areal, veger, kaier, vann mm) og håndtering av en voksende turistnæring ble særlig nevnt som utfordrende.
- Turistnæringen forårsaker nye problemstillinger som parkeringsplasser, søppelhåndtering, tilgang til toalett mm. Også forholdet mellom privat – og næringsutleie ble sett på som problematisk. Helhetlig plan for utvikling av turistnæringen synes nødvendig.
- Satsing mot barn og unge ble nevnt, men lite debattert. Kanskje det fokuseres for mye på lokal ungdom, kommunen bør markedsføre seg med tanke på ungdom fra hele verden.
- Boligbebyggelse ble lite debattert, men det ønskes prinsipielt tilrettelegging for spredt boligbygging og nedtoning av bygging i boligfelt.
- Sentrumsutvikling og forebyggende helsearbeid ble ikke drøftet på møtet.
- Markedsføring av kommunen, merkevarebygging, informasjon om boligtomter, ledige stillinger og fokus på positive sider ved kommunen var også deler av drøftingen.

Vedtak:

1. Lyngen formannskap godkjenner forslag til kommunal planstrategi.
2. Planen oversendes kommunestyret for videre drøfting.

7.2 Kommunestyremøte 14. juni 2016

Kommunestyret drøftet og behandlet planstrategien i møte 14. juni 2016. Drøftingen skjedde på bakgrunn av dokumentet «Høringsnotat 1» med oppsummering av formannskapetets innspill.

Kommunal planstrategi er det nye kommunestyrets første møte/behandling av kommunens overordnede styringsdokumenter. Administrasjonen la først og fremst til rette for en drøfting av fordeler og ulemper med Lyngen-samfunnet og innspill om muligheter i framtida. Realitetsbehandling av nødvendige planbehov vil dermed behandles av kommunestyret til høsten (etter offentlig ettersyn). Behandlingen av planstrategien i kommunestyret ble organisert på følgende måte:

- 20 min : Innledning til diskusjon v/administrasjonen
- 25 min : Gruppearbeid (2 grupper, se skjemaet nedenfor).
- 30 min : Presentasjon i plenum (10 min. hver)
- 15 min : Oppsummering og videre arbeid v/rådmannen

Oppsummering – hovedtrekk

I DAG	FRAMTIDEN
<p><i>Pluss-sider (fordeler):</i></p> <ul style="list-style-type: none">- Gode kommunale tjenester- God sysselsetting – sterk privat næringsliv- Nærhet til Tromsø- Merkevarer – Natur og råstoff (lam og reker)- Virkemiddelområde- Mange lag og foreninger	<p><i>Muligheter:</i></p> <ul style="list-style-type: none">- Utvikle regionalt samarbeid- Realisere Ullsfjordforbindelsen- Styrke/videreutvikle eksisterende næringsliv- Bruke det lokale næringslivet- Legge til rette for nye industribedrifter- Legge til rette for bergverk- Legge til rette for gründere i kommunen- Legge til rette for nye næringer (eks. teknologi)- Utvikle reiselivet – trenger reiselivsplan- Landbasert oppdrett- Statlige arbeidsplasser- Knytte seg sterkere opp mot forskingsmiljøer- Bygge merkevaren Lyngen,- Store muligheter å utvikle lokalprodusert mat- Tiltrekke innflyttere fra hele verden- Utvikle kommunen hjemmeside
<p><i>Minus-sider (ulemper):</i></p> <ul style="list-style-type: none">- Befolkningsnedgang- Boligmangel for flere aldersgrupper- Lite variert næringsliv- Infrastruktur, særlig samferdsel- Høg andel uføre- Kapitalfattig befolkning- Lavt utdanningsnivå- Kommuneøkonomi – høg gjeld- Drikkevann- Hjemmesida til Lyngen kommune- Ikke høflig tone i telefonen (administrasjonen)	

Fig. 10: Oppsummering av gruppearbeid med bakgrunn i skjema brukt i kommunestyremøte

Vedtak:

1. Lyngen kommunestyret godkjenner forslag til kommunal planstrategi.
2. Administrasjonen bearbeider dokumentet med bakgrunn i kommunestyrets drøftinger og legger planen ut til offentlig ettersyn før sommerferien 2016.

8. Vurdering av planbehov

Planene deles i to kategorier; planer som primært utløses av lovkrav og planer som utløses av kommunens utfordringer.

8.1 Planer tilknyttet det kommunale plansystemet

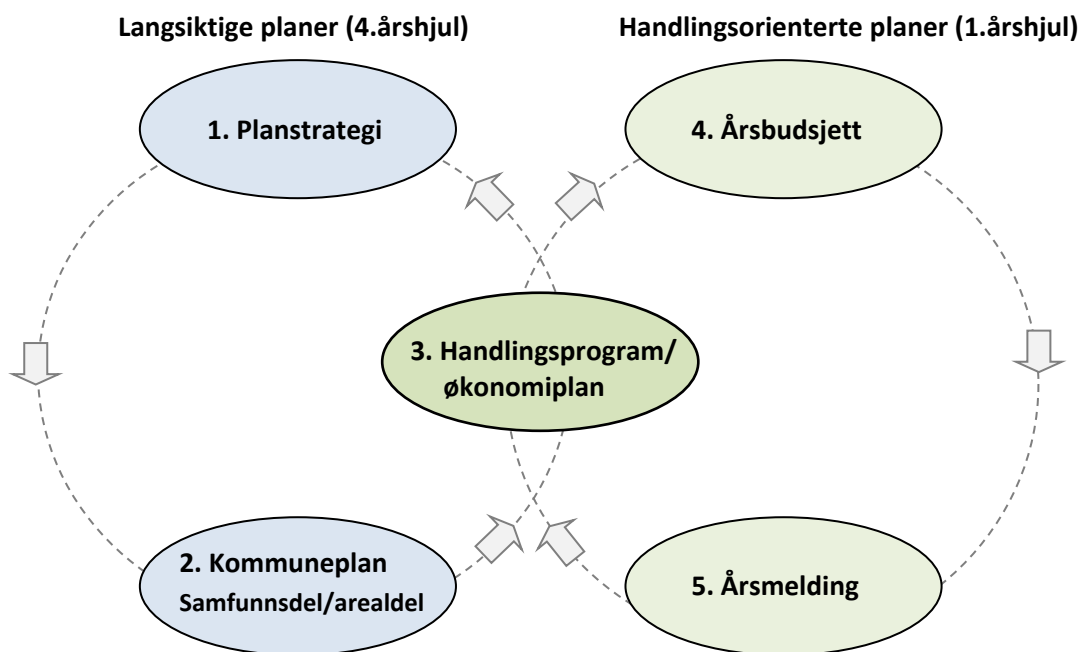


Fig. 11 – Lovbestemte plantyper - plan- og bygningsloven/kommuneloven

Plantyper tilknyttet det kommunale plansystemet er lovbestemt. Sirkelen til venstre illustrerer langsiktighet (4-årshjul) som viser hvordan planstrategien (1) danner grunnlag for kommunens overordnede og langsiktige planer (2).

Loven tar bare stilling til at planen skal *vurderes* revidert. Det er opp til kommunen å ta stilling til om kommuneplanen skal revideres helt eller delvis - eller videreføres uten endringer.

Handlingsprogrammet/økonomiplan (3) danner nøkkelen for hvordan man kommer fra ord til handling (bestemmer virkemidler for å nå de langsiktige målene). Årsbudsjettet (4) er bindende for det første året i handlingsprogrammet og årsmeldingen (5) skal vise hva som er oppnådd av resultater ut fra tildelte ressurser – og danne grunnlag for eventuell kursendring.

Handlingsprogram med økonomiplan, årsbudsjett og årsmelding (pkt. 3, 4 og 5) holdes utenfor planstrategiarbeidet. Dette fordi det etter kommunelovens bestemmelser ikke er spørsmål om disse dokumentene skal revideres eller ikke.

På neste side gis en oversikt over mulige plantyper. Med bakgrunn i den politiske drøftingen så langt er prioriterte planer vist med rød skrift i kolonne «2016».

8.2 Matrise over mulige plantyper - tverrsektoriell

Plan/tema	Sist vedtatt	2016	2017	2018	2019	Begrunnelse/merknader
Overordnede planer						
Kommuneplanens samfunnsdel	2007	X				
Kommuneplanens arealdel	2014	X				
Helhetlig ROS-analyse		x				
Utredning vannforsyning Lyngseidet		x				
ROS-analyse teknisk sektor		x				
Regionale planer						
Kystsonoplan Lyngenfjorden	2015					Revideres samtidig alle kommuner
Kystsonoplan Ullsfjorden	2015					Revideres samtidig alle kommuner
Ullsfjordforbindelsen		X				Igang satt drøfting
Landskapsvernområde Lyngsalpan	2004					Naturmangfoldloven
Landskapsvern-/friluftsområde Årøya	2008					Naturmangfoldloven
Samfunnsikkerhet og beredskap						
Fjellskred fra Nordnes	2013					Rulleres v/ny kunnskap
Overordnet beredskapsplan	2013					Rulleres v/ny kunnskap
Plan for brann på ferge						
Plan for brann i tunnel						
Plan radon						Ivaretas i samfunns og arealdelen
Plan for feiing						
Samferdsel og infrastruktur						
Forvaltningsplan for bygg/veger/anlegg		X				
Hovedplan vann og avløp		X				
Næring						
Strategisk næringsplan	2014	X				
Temaplan mineralressurser						Ivaretas i arealdelen
Landbruksplan/beitebruksplan	2005					
Reiselivsplan		X				
Landbrukets kjerneområder	2014					Ivaretas i arealdelen
Fysiske planer						
Sentrumsplan Lyngseidet		X				
Sentrumsplan Furufalten						
Sentrumsplan Lenangen						
Regulering industri Furufalten		x				
Regulering boliger Furufalten		x				
Regulering Koppangen		x				
Kommunedelplan trafikksikkerhet	2013		x			
Plan for snøscooterløyper						Inntegnes i arealdelen
Plan for gang og sykkelstier						Inntegnes i arealdelen
Samfunn						
Plan for integrering og mangfold						
Plan for samisk språk og kultur						
Klima og energiplan						

Fig.12 – Matrise tverrsektorielle plantyper

Utarbeidelse av planer er forholdsvis tids- og ressurskrevende. En temaplan eller tematisk kommunedelplan er underordnet samfunnsdelen og skal ikke være i konflikt med denne. Omfanget av temaplaner må tas ned til et realistisk nivå og tilpasset kommunens behov.

I noen tilfeller kan temaplaner ivaretas i samfunns- og/eller arealdelen. I andre tilfeller kan utredning erstatte egne temaplaner. Dette vil vurderes nærmere når prioriteringer synliggjøres.

8.3 Matrise over mulige plantyper – undervisning og helse

De største sektorene (undervisning og helse) utarbeider en rekke planer som delvis er lovpålagt og delvis utarbeides fordi det er hensiktsmessig ut fra den enkelte sektors behov.

Plan/tema	Sist vedtatt	2016	2017	2018	2019	Begrunnelse/merknader
Overordnede planer						
Oppvekst						
Oppvekstplan 0-6	2015					
Oppvekstplan 6-16						
Handlingsplan - mobbing/sosial læreplan	2014			x		Lovpålagt
Kompetanseutviklingsplan for grunnskole	2015					Regional plan
Kompetanseutviklingsplan for barnehage	2014					Grunnlag for kompetansemidler
Kultur 0-100			x			
Lokale læreplaner/årsplaner		x	x	x	x	
Plan for idrett, kultur og friluftsliv	2012	x			x	Grunnlag for å søke midler
Helse						
Helse og omsorgsplan						
Plan for helsemessig og sosial beredskap	2015				x	Lovpålagt
Smittevernplan	2007	x				Lovpålagt
Rusmiddelpolitisk handlingsplan	2012		x			Lovpålagt etter alkoholloven
Handlingsplan for psykisk helsearbeid	2007		x			
Rekrutterings og kompetanseplan H/S/O	2011	x				
Rehabiliteringsplan		x				
Bolig politisk handlingsplan			x			
Plan for universell utforming						Ivaretas i samfunns- og arealdelen
Folkehelseplan mm						Ivaretas i samfunnsdelen
Plan mot vold	2014					
Plan for bortfall av EKOM						

Fig. 13 – Matrise over mulig plantyper – undervisning og helse

9. Prioritering

Planarbeid må prioritere oppgaver som er viktig for avklaringer og gjennomføring av planen. Derfor er politisk deltakelse og innspill det viktigste for å synliggjøre prioriteringen.

- Foreløpig prioritering er markert med fet skrift i kolonne «2016». Endelig fastsetting av prioriterte planoppgaver avgjøres med grunnlag i politisk diskusjon høst 2016

10. Planprosess og framdrift

10.1 Framdrift planstrategi

April	2016	: Rådmannen utarbeider diskusjonsgrunnlag
Mai	2016	: Formannskapet drøfter ønsket utvikling (se punkt 7.1)
Juni	2016	: Kommunestyret drøfter ønsket utvikling (se punkt 7.2)
Juli	2016	: Rådmannen legger planstrategien ut til offentlig ettersyn
Aug	2016	: Rådmannen vurderer innkomne innspill
Høst	2016	: Formannskapet godkjenner planstrategien
Høst	2016	: Kommunestyret godkjenner planstrategien

10.2 Framdrift kommuneplanprosessen

Det tilrås at både planstrategi, samfunnsdel og arealdel vedtas tidlig i valgperioden, slik at disse kan legge føringer på handlingsdelen/økonomiplan og få reell virkning på politiske tiltak som gjennomføres i styringsperioden (jfr. fig. 1, side 2 og fig. 10, side 21).

Det foreligger forholdsvis nye dokumenter av kommuneplanarbeidet i kommunen (planprogram for samfunnsdel i 2012, godkjent arealdel i 2014 og samfunnsdel som har vært på offentlig høring i 2015. Det antas at nåværende arbeid med planstrategien vil fokusere/forsterke enkelte satsingsområder, men at mye av eksisterende dokumenter kan nyttiggjøres.

Administrasjonen ønsker at videre planprosess gis en politisk drøfting og fastsettes ved sluttbehandlingen av planstrategien. Utkast til framdriftsplan er vist på figuren under.

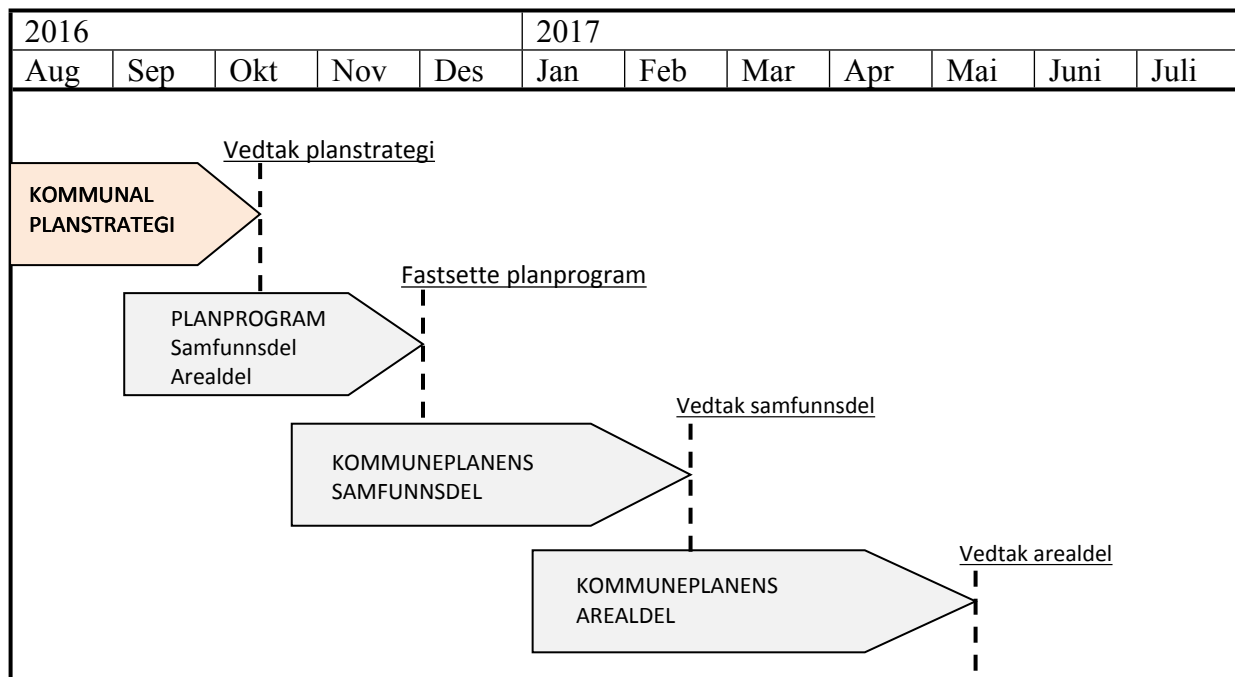


Fig. 14 – Framdrift kommunplanarbeid



Saksfremlegg

Utvalgssak	Utvalgsnavn	Møtedato
125/16	Lyngen formannskap	08.09.2016

Søknad om dispensasjon fra lov om motorferdsel i utmark - Kvalvikdalen hytteforening v/ Emil Leiros

Henvisning til lovverk:

Lov om motorferdsel i utmark og vassdrag av 10. juni 1977 nr. 82 § 6.
Lov om naturens mangfold § 8-12.

Rådmannens innstilling

I medhold av lov om motorferdsel i utmark og på vassdrag § 6 og Naturmangfoldlovens § 8-12, gir Lyngen kommune Kvalvikdalen hytteforening tillatelse til å benytte ATV for kjøring av utstyr og materiale til oppsett av nytt gjerde rundt Sjollihytta i Kvalvikdalen. Tillatelsen gjelder for en tur i løpet av sensommeren.

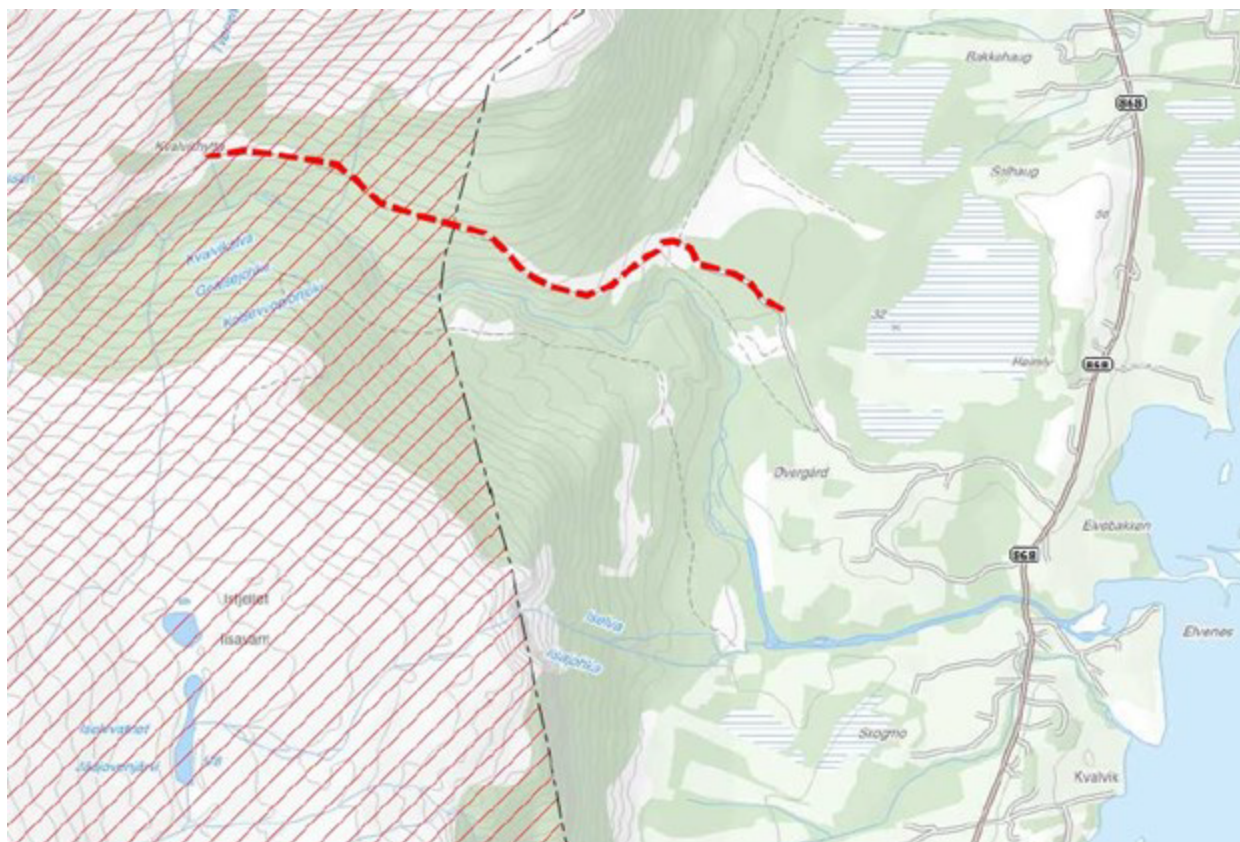
- Kjøringa gjelder frakt av utstyr og materiale til Sjollihytta.
- Det gis dispensasjon for en tur.
- Søker er selv ansvarlig for å hente tillatelse fra grunneiere.
- Søker er pliktig å følge lov om motorferdsel i utmark og på vassdrag av 10. juni 1977.
- Søknaden blir også behandlet av verneområdestyret for Lyngsalpan landskapsvernområde/Ittugäissä suodjemeahcci og kommunens dispensasjon er ikke gyldig uten egen tillatelse fra verneområdestyret. Denne tillatelsen må også medbringes.

Saksopplysninger

Generelle opplysninger om saken

Kvalvikdalen hytteforening v/ Emil Leiros har søkt om tillatelse til å benytte ATV for å frakte utstyr og materiale til bygging av nytt gjerde rundt Sjollihytta i Kvalvikdalen i løpet av sommeren 2016. Det er søkt om dispensasjon for en tur.

Kart over trase.



Dispensasjonen gjelder for 1 tur i perioden juni-september 2016.

Dispensasjonen er ikke gyldig uten at dato er påført med penn innen turen tar til. Dispensasjon fra verneområdestyret for Lyngsalpan landskapsvernområde/Ittugåisså suodjemeahcci skal også medbringes.

TUR	DATO
1	

Vurderinger:

Transport av utstyr til hytter med mer skal fortrinnsvis foregå ved bruk av snøscooter på vinterføre, eller evt. bruk av helikopter.

I unntakstilfeller kan kommunen i medhold av Nasjonal forskrift § 6 gi tillatelse til kjøring utover det som er hjemlet direkte i loven, eller kan dispenseres til i h.h.t. forskriftens § 5. Bestemmelsen er streng og følgende betingelser må være oppfylt for at tillatelse skal kunne gis:

- Søkeren må påvise et særlig behov
- Behovet må ikke knytte seg til turkjøring
- Behovet må ikke kunne dekkes på annen måte, og
- Behovet må vurderes opp mot mulige skader og ulemper ut fra målet om å redusere motorferdselen til et minimum.

Ved vurdering om det foreligger et "særlig behov" vil det være av betydning om kjøringen er nødvendig eller bærer preg av unødvendig kjøring. I dette tilfellet skal det settes opp ett nytt gjerde rundt Sjollihytta hvilket må gjøres i barmarksesongen.

Sjollihytta er mye brukt året rundt. Gjerdet er med på holde dyr på utmarksbeite ute fra selve hyttetomta. Det går en enkel traktorveg størsteparten av kjøreruta. Transporten vil ikke føre til merkbare skader i terrenget.

Forhold til overordnet plan og øvrige vedtak

Kommunen har tidligere gitt tillatelse til bruk av ATV for transport av utstyr til Sjollihytta.

Miljøkonsekvenser

Ved utøving av offentlig myndighet som kan påvirke naturmangfoldet skal prinsippene i Naturmangfoldsloven §§ 8-12 legges til grunn.

Det er ikke registrert spesielle miljøverdier eller arter i Naturbasen eller i Artsdatabanken som tar skade av transporten. Området er mye brukt året rundt så det er lite sannsynlig at arter som er spesielt sky finnes i området. Det er også lite sannsynlig at ytterlig kartlegging vil påvise andre forhold. Kunnskapsgrunnlaget er godt ivaretatt i forhold til sakens omfang.

Vurdering av alternativer og konsekvenser

Sjollihytta er en mye brukt foreningshytte og det er nødvendig med oppsett av nytt gjerde rundt hyttetomta. Bruk av ATV er i dette tilfellet beste løsningen.



Saksfremlegg

Utvalgssak	Utvalgsnavn	Møtedato
126/16	Lyngen formannskap	08.09.2016

Søknad om dispensasjon til bruk av ATV - Svensby & Omegn grunneierlag.

Henvisning til lovverk:

Lov om motorferdsel i utmark og islagte vassdrag.
Forskrift for bruk av motorkjøretøyer i utmark § 6.
Naturmangfoldsloven § 8-12.

Rådmannens innstilling

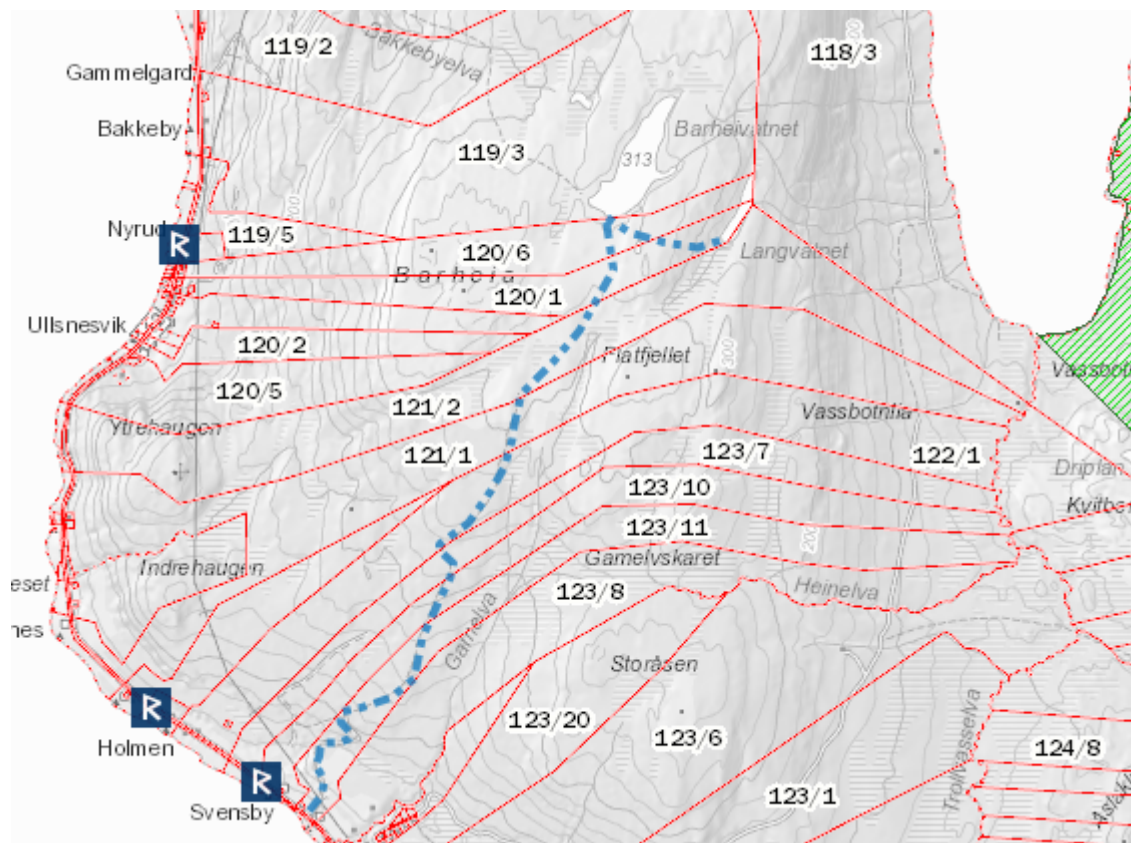
I medhold av nasjonal forskrift for bruk av motorkjøretøy i utmark og på islagte vassdrag § 6 og Naturmangfoldloven §§ 8-12, gir Lyngen kommune, Svensby & Omegn grunneierlag, tillatelse til bruk av ATV til transport av båt og utstyr til Barheivatnet og Langvatnet.

Tillatelsen gjelder for en tur i tidsrommet 01.09-31.10.2016. Dato skal føres med penn den aktuelle dagen kjøringa starter. Dersom det ikke er ført dato i tabellen er ikke dispensasjonen gyldig.

Dato for kjøring med ATV til Barhei og Langvatnet:

Dato oppkjøring:	Dato nedkjøring:
------------------	------------------

Kart over traseen:



For alle tillatelser gjelder følgende:

- Fører skal ha med og framvise på forlangende: original tillatelse med kartfestet rute, oversikt over kjøring, grunneiers tillatelse, førerkort og vognkort.
- Søker plikter å følge lov om motorferdsel i utmark og på vassdrag av 10. juni 1977 nr. 82 -Nasjonal forskrift for bruk av motorkjøretøyer i utmark og på islagte vassdrag.
- Ferdsele skal foregå hensynsfullt og det skal ikke kjøres mer enn det som er nødvendig. Søker er selv ansvarlig for å innhente grunneiers tillatelse.

Saksopplysninger

Generelle opplysninger om saken

Svensby & Omegn grunneierlag v/ Oddmund Iversen har søkt om tillatelse til å benytte en firehjuling/ATV til frakt av båt og utstyr til Barheivatnet og Langvatnet. Det er søkt om en tur i perioden 01.09-31.10.2016.

For fem år siden avsluttet Svensby & Omegn grunneierlag ett flerårig kultiveringsarbeid med utfisking av småfisk i Barheivatnet og Langvatnet. Arbeidet ble utført på vinterstid ved bruk av ruser.

Grunneierlaget ønsker nå å foreta ett prøvefiske med prøvefiskegarn av ulik maskevidde, for å se om utfiskingen har gitt resultat. Til dette arbeidet er det behov for bruk av ATV til frakt av båt og utstyr.

ATV registreringsnummer: ZJ 8099

Berørte grunneiere av tiltaket er kontaktet og gitt pr. telefon samtykke til ferdsel på eiendommene.

Søknaden vurderes etter Nasjonal forskrift for bruk av motorkjøretøy § 6. Tillatelse ved særlige behov. Den sier: *«I unntakstilfelle kan kommunestyret – eller et annet folkevalgt organ som kommunestyret bestemmer – etter skriftlig søknad gi tillatelse til kjøring utover § 2 - § 5, dersom søkeren påviser et særlig behov som ikke knytter seg til turkjøring, og som ikke kan dekkes på en annen måte. Før eventuell tillatelse gis, skal transportbehovet vurderes mot mulige skader og ulemper i forhold til et mål om å redusere motorferdselen til ett minimum».*

Prinsippene i Naturmangfoldsloven §§ 8-12 legges til grunn ved utøving av offentlig myndighet som kan påvirke naturmangfoldet. I § 8 framgår det at offentlige beslutninger som berører naturmangfoldet skal bygges på vitenskapelig kunnskap om arters bestandssituasjon, naturtypens utbredelse og økologisk tilstand, samt effekten av påvirkninger. Kravet til kunnskapsgrunnlaget skal stå i et rimelig forhold til sakens karakter og risiko for å skade naturmangfoldet. Virkninger av et tiltak skal vurderes ut fra den samlede belastningen økosystemet blir utsatt for, jmf § 10. Dersom det ikke foreligger tilstrekkelig kunnskap om hvilke virkninger et tiltak kan ha på naturmiljøet, skal føre-var-prinsippet legges til grunn, jmf § 9, slik at vesentlig skade på naturmangfoldet unngås ved at det treffes en beslutning på et for dårlig kunnskapsgrunnlag. Kostnadene med miljøforringelse skal dekkes av tiltakshaver (§11) og det skal tas utgangspunkt i miljøforsvarlige teknikker eller driftsmetoder som gir et best samfunnsmessig resultat på kort og lang sikt (§12).

Forhold til overordnet plan og øvrige vedtak

Kommunene har gitt tillatelse i andre saker med tilsvarende transportbehov.

Miljøkonsekvenser

Noe støy.

Vurdering av alternativer og konsekvenser

Ferdselen er ikke knyttet til turkjøring eller næring og det er vanskelig å dekke transportbehovet på en mer økonomisk/miljømessig måte.

Miljøkonsekvensene kan være knyttet til støyforurensning og eventuelle forstyrrelser av sårbare arter. Det forekommer ikke registreringer av arter i artsdatabanken som kan påvirkes negativt ved bruk av motorisert kjøretøy til frakt av utstyr til området. Det er lite fare for sporskader da den motoriserte ferdselen vil følge skogsbilveg og eldre kjørespor.

Støyen vil være av midlertidig karakter og den samla belastningen med motorstøy i området er liten. For å begrense bruken gis det dispensasjon til bruk av en firehjuling/ATV og en tur. I forhold til sakens omfang er kunnskapsgrunnlaget godt ivaretatt og det er lite sannsynlig at ytterlig kartlegging vil påvise andre forhold, jmf Naturmangfoldloven §§ 8-12.



Saksfremlegg

Utvalgssak	Utvalgsnavn	Møtedato
127/16	Lyngen formannskap	08.09.2016

Fradeling og salg av areal fra eiendommen gnr 69 bnr 61- Furuflaten fergekai

Henvisning til lovverk:

Lov om gjennomføring i norsk rett av hoveddelen i avtale om Det europeiske økonomiske samarbeidsområde (EØS) m.v. (EØS-loven). LOV-1992-11-27-109
Kapittel 2. Statsstøtte.

Art 61. 1. Med de unntak som er fastsatt i denne avtale, skal støtte gitt av EFs medlemsstater eller EFTA-statene eller støtte gitt av statsmidler i enhver form, som vrir eller truer med å vri konkurransen ved å begunstige enkelte foretak eller produksjonen av enkelte varer, være uforenlig med denne avtales funksjon i den utstrekning støtten påvirker samhandelen mellom avtalepartene.

Rådmannens innstilling

Lyngen kommune gjennomfører salg av deler av eiendommene gnr 69 bnr 61. Minstepris settes med grunnlag i verdivurdering datert 24.8.2016. Før salget finner sted skal dette være annonsert i minst en lokal avis.

Saksopplysninger

Statens Vegvesen har nedklassifisert avkjøring og tidligere fergekai på Furuflaten til kommunal veigrunn. Arealet er oppmålt og tildelt matrikelnummer 69/61, dette er nå skjøtet over til kommunen. Avkjøring fra FV 868 har i lang tid også fungert som adkomst til eiendommene både nord og sør for tidligere fergekai. Eiendommens begrensninger fremgår av vedlagte foto:



Lyngen kommune har mottatt en henvendelse fra en interessent som ønsker å restaurere steinfyllingen samt bygge kaifront mot sjøen og anlegge flytebrygge mot øst. Interessenten opplyser at det er ønskelig å benytte en del av flytebryggen til privat formål, men at en del av anlegget kan benyttes som gjestebrygge for allment bruk. Ut fra søknaden og kjente opplysninger legges derfor til grunn at det er ønskelig med avtale om feste, kjøp eller bruksrett for østre deler av eiendommen (mot sjø).

Takstmann Bjørnar Elvemo har foretatt en verdivurdering av eiendommen datert 24.8.2016. Av vurderingen fremgår at eksisterende anlegg er påført noen aldrings- og setningsskader, verdien fastsettes skjønsmessig til kr 25 000,- for hele eiendommen 69/61.

Området er i gjeldende reguleringsplan avsatt til kai-formål og kjørevei. Søker opplyser at det vil bli lagt til rette for at allmennheten gis anledning til fri ferdsel i området.

Eventuelt salg av eiendommen eller deler av denne har ikke vært avertert eller på annen måte offentliggjort.

Vurdering:

Avkjøringen fra FV 868 benyttes som adkomst til båtforeningens anlegg sør for fergekai og til eiendommene og bygninger mot nord. Dette adkomstområdet bør for fremtiden også disponeres og eies av kommune. Området som tidligere ble benyttet som biloppstillingsplass for fergekai benyttes ikke i dag til noe spesielt formål, det kan derfor være aktuelt å inngå avtale med private interesser å utvikle deler av eiendommen som ligger på utfylt område.

Det vurderes som hensiktsmessig å offentliggjøre salg ved annonsering i lokalavis der andre gis anledning melde sin interesse for området før området eventuelt selges.

Etter beregninger gjort av Lyngen kommune kan aktuelt areal være inntil 200m², som vist på vedlagte foto:





Saksfremlegg

Utvalgssak	Utvalgsnavn	Møtedato
128/16	Lyngen formannskap	08.09.2016

Søknad om tillatelse til oppføring av fritidsbolig («spikertelt») på eiendommen 112/183- dispensasjon fra arealformål og bestemmelse om byggeforbud i strandsonen.

Henvisning til lovverk:

Plan – og bygningsloven

Vedlegg

- 1 Søknad 112-183
- 2 Kartvedlegg

Rådmannens innstilling

Søknad om dispensasjon fra byggeforbud i strandsonen og fra arealformålet i kommuneplanens arealdel oppfyller ikke vilkårene for slik dispensasjon.

Søknaden avslås i medhold av plan – og bygningsloven § 19-2.

Saksopplysninger

Med grunnlag i søknadens vedlagte tegninger søkes tillatelse til oppføring av bygning med bruksareal (BRA) 30m², i tilknytning til bygning søkes overbygd plass til parkering av campingvogn. Det fremgår ikke nøyaktig av søknadens dokumenter hvilket areal som totalt blir bebygget, men med grunnlag i plantegning har Lyngen kommune beregnet bebygd areal (BYA) til 52m².

Tiltaket søkes plassert mellom FV 313 og strand på eiendommen 112/183. Søknadens vedlagte situasjonsplan angir ikke målsatt passering, men Lyngen kommune legger til grunn at tiltaket ønskes plassert i avstand 18-20 meter fra strandlinje.

Arealplanen for Lyngen kommune avsetter området til LNF-R formål der følgende fremgår av bestemmelsene: «*I forbindelse med detaljplanlegging, dispensasjoner eller annen arealdisponering innenfor hensynssonene skal det foreligge en grundig landbruksfaglig vurdering.*»

Oppføring av fritidsbygning vurderes å komme i strid med formålet i plan og bestemmelse i plan- og bygningsloven om byggeforbud langs sjø og vassdrag, det søkes derfor dispensasjon jfr. Pbl kapittel 19.

Naturrisiko:

Området ligger utenfor NGI - faresoneområde for snø – og steinskred. Med grunnlag i NGU-løsmassekart ligger tiltaket innenfor område der løsmasser i grunnen består av marin strandavsetning.

Reindrift:

Med grunnlag i tema for reindrift i temakart «Skog og landskap» ligger omsøkte tiltak innenfor vårsommer-, og høstbeiteområde for rein.

Naturmangfold:

Med grunnlag i temakart for naturmangfold vil ikke omsøkte tiltak komme i berøring med viktige viltområder og trekkveier. Området ligger inntil marine forekomster av naturtyper som er vurdert som svært viktige.

Kultur og kulturminner:

Med grunnlag i temakart Tromsatlas er det ikke registrert fredede bygninger, kulturminner eller flater i omsøkte område.

Avkjøring:

Tiltaket planlegger utvidet bruk av eksisterende avkjøring til eiendommen, fra FV 313, det er ikke gitt tillatelse fra Statens vegvesen om utvidet bruk av eksisterende avkjøring.

Byggegrense fra vei:

Tiltaket søkes plassert i avstand minimum 35 meter fra FV 313. Dette er en fylkesvei som før 2010 hadde samme status, det legges dermed til grunn at byggegrense langs vei er 15 meter i dette området.

Vann og avløp:

Det er ikke anlagt vann og avløpsledning i området. Det er ikke søkt om eller gitt tillatelse til utslipp av sanitært avløpsvann jfr. Pbl § 27-2.

Høring:

Før vedtak treffes i kommunen skal statlige og regionale myndigheter gis anledning til å uttale seg, søknaden har derfor vært på høring hos sektormyndigheter hvis saksområde blir berørt jfr. § 19-2.

Ved høringsfristens utløp har Lyngen kommune mottatt svar fra følgende:

- Statens vegvesen som ikke har merknader, men det gjøres oppmerksom på at oppføring av omsøkte tiltak betinger tillatelse til utvidet bruk av eksisterende avkjøring
- Fylkesmannen i Troms som bemerker at omsøkte tiltak vil medføre privatisering av området langs strand. Kommunen blir derfor anbefalt å avslå søknaden.
- Rendalen reinbeitedistrikt som bemerker at omsøkte dispensasjon kan medføre innskrenking av drivingslei for rein og dermed utgjøre et hinder for reindriftens næringsutøvelse. Kommunen blir derfor anbefalt å avslå omsøkte dispensasjon.

Vurdering:

Dispensasjon kan bare gis under forutsetning av at hensynene bak bestemmelsen det gis dispensasjon fra ikke blir vesentlig tilsidesatt og at fordelene ved dispensasjon skal være klart større enn ulempene ved en samlet vurdering. I dette tilfellet skal først og fremst interessene til jordbruk, reindrift, hensynet til natur- og kulturmiljø, friluftsliv, landskap og andre allmenne interesser langs strand ivaretas.

Området mellom vei og strandsone er svært begrenset i dette området, tillatelse til oppføring av fritidsbygg som omsøkt vil føre til at allmenhetens tilgang til ferdsel langs strand vil bli forringet. Plan – og bygningslovens bestemmelse om byggeforbud langs sjø er satt for å sikre allmenhetens tilgang til slik ferdsel.

Fylkesmannen i Troms uttaler at omsøkte dispensasjon vil føre til en privatisering av området og i tillegg medføre forringelse av naturmiljøet og kystlandskapet. Kommunen blir derfor rådet til å avslå omsøkte dispensasjon, pbl § 19-2 kommer dermed til anvendelse som lyder: **«Kommunen bør heller ikke dispensere fra planer, lovens bestemmelser om planer og forbudet i § 1-8 når en direkte berørt statlig eller regional myndighet har uttalt seg negativt om dispensasjonssøknaden.»**

Reinbeitedistriktet uttaler at oppføring av tiltaket som omsøkt vil føre til at det ikke lar seg gjøre å drive rein ut av området. Omsøkte areal er avsatt til LNFR- formål, noe som innebærer at blant annet reindrift og jordbruk skal gis et spesielt vern her. Dispensasjon som medfører at reindriften vil være i strid med plan – og bygningsloven § 19-2: **«Dispensasjon kan ikke gis dersom hensynene bak bestemmelsen det dispenseres fra, eller hensynene i lovens formålsbestemmelse, blir vesentlig tilsidesatt.»**

Lokal jordbruksaktør opplyser at arealet der tiltaket søkes oppført ikke er egnet til jordbruksformål. Det er tvilsomt at dette oppfyller bestemmelsen til kommuneplanens arealdel: **«I forbindelse med detaljplanlegging, dispensasjoner eller annen arealdisponering innenfor hensynssonene skal det foreligge en grundig landbruksfaglig vurdering.»**

Det er ikke gitt dispensasjon eller tillatelse til oppføring av fritidsbygninger i dette området fra tidligere. Området ligger også i tilknytning til marine forekomster av naturtyper som er vurdert som svært viktige.

Rådmannen kan ikke se at hensynet til bestemmelsene det søkes dispensasjon fra ikke vil bli tilsidesatt ved dispensasjon som omsøkt, dette gjelder både ferdsel i strandsone og reindriftsinteresser, selv om jordbruksaktør utaler at arealet ikke er egnet til jordbruksformål så er det usikkert om dette er en **«..grundig landbruksfaglig vurdering.»** som kreves i bestemmelsene til plan. Fordelene med dispensasjon som omsøkt vurderes dermed ikke å være **«klart større enn ulempene»** slik loven stiller krav om. Vilkårene for dispensasjon som omsøkt er derfor ikke til stedet.

Åse Johannessen

Lenangsøyra 20.02.16

Lenangsøyra

9064 SVENSBY

Lyngen kommune

9060 LYGSEIDET

Søknad om tiltak på gnr.112/ bnr. 183:

Jeg søker om tillatelse til oppføring av spikertelt mellom fylkesvei og sjø.

Byggets størrelse blir ca 25m² og skal brukes i tilknytning til campingvogn til fritidsbruk og vil være en flyttbar konstruksjon.

Nåværende kotehøyde er ca 2,5 meter over flosjø, men terrenget skal fylles opp til ca 3.5meter over flosjø.

Avstand til flosjø blir ca 15 meter.

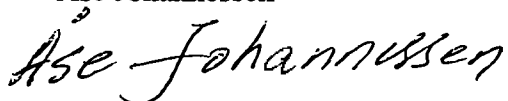
Grunnforholdene består av flisfjell og tilkjørte masser.

Området er regulert for spredt bebyggelse der det allerede er bebyggelse som er nært sjø.

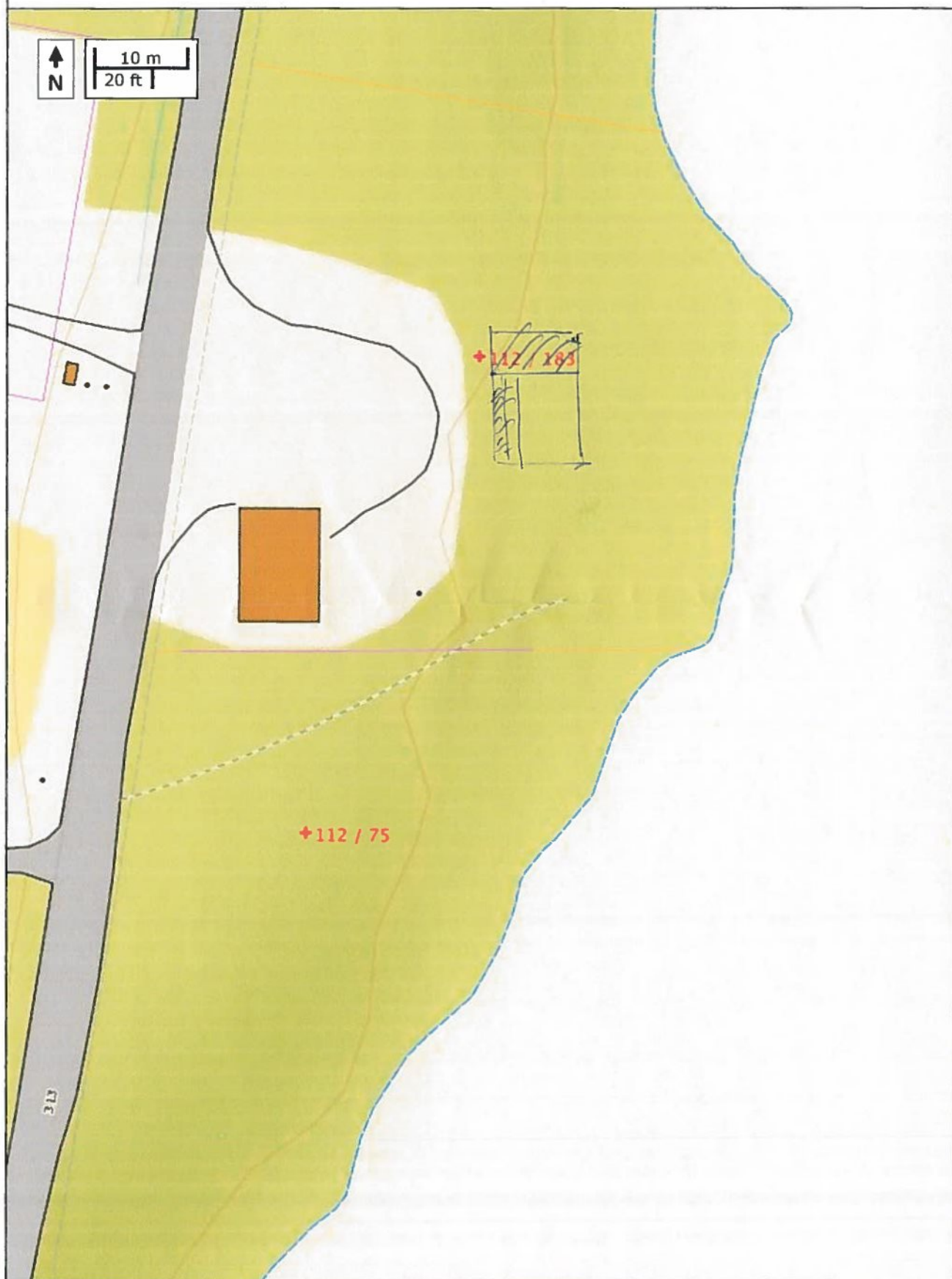
Håper på positivt svar.

Vennlig hilsen

Åse Johannessen



Vedlegg kart.





Saksfremlegg

Utvalgssak	Utvalgsnavn	Møtedato
129/16	Lyngen formannskap	08.09.2016

Søknad om tillatelse til etablering av kjøkken for catering i eksisterende driftsbygning på eiendommen 93/8-dispensasjon fra kommuneplanens arealdel

Henvisning til lovverk:

Plan – og bygningsloven

Vedlegg

- 1 Oversikt
- 2 Tiltakshavers informasjon

Rådmannens innstilling

I medhold av plan – og bygningsloven § 19-2 gis dispensasjon fra kommuneplanens arealdel som omsøkt.

Kirsti Sollid gis tillatelse til bruksendring fra landbruksformål til forretnings- og næringsvirksomhet for eksisterende landbruksbygning på eiendommen gnr 93 bnr 8.

Saksopplysninger

Kirsti Sollid søker tillatelse til å anlegge kjøkken for catering i eksisterende driftsbygning på eiendommen 93/8. Søker opplyser at bygningen har ikke vært benyttet til landbruksformål siden 2008.

Med grunnlag i matrikkeførte opplysninger er eiendommen 93/8 bebygget med landbruksbygning-bygningstype 241 og garasje- bygningstype 181, eiendommen består av 4 teiger med samlet areal 507,6 dekar. Området er i kommuneplanens arealdel avsatt til formålene: Landbruk-, natur- og friluftformål samt reindrift (LNFR). Av bestemmelsene til

arealplanen fremgår at området ligger innenfor hensynssone landbruk og at det skal foreligge en grundig landbruksfaglig vurdering før tiltak tillates her, videre skal det legges vekt på at landbrukets ressursgrunnlag bevares i størst mulig grad.

Søker opplyser at det samarbeides med lokale bønder om råvarer til virksomheten og at tiltaket tar sikte på å synliggjøre lokale landbruksressurser.

Rådmannen finner ikke hjemmel for å tillate omsøkte tiltak innenfor gjeldende arealplanformål, etter avtale med tiltakshaver fremmes derfor søknaden som dispensasjon fra kommuneplanens arealplanformål.

I henhold til pbl § 19-1 sendes søknaden på høring til berørte myndigheter hvis saksområde blir direkte berørt, høringsfrist er satt til 22.8.2016. For å spare tid er søknaden lagt frem for politisk behandling før høringsfristens utløp, eventuelle merknader vil li ettersendt sør søknaden behandles politisk.

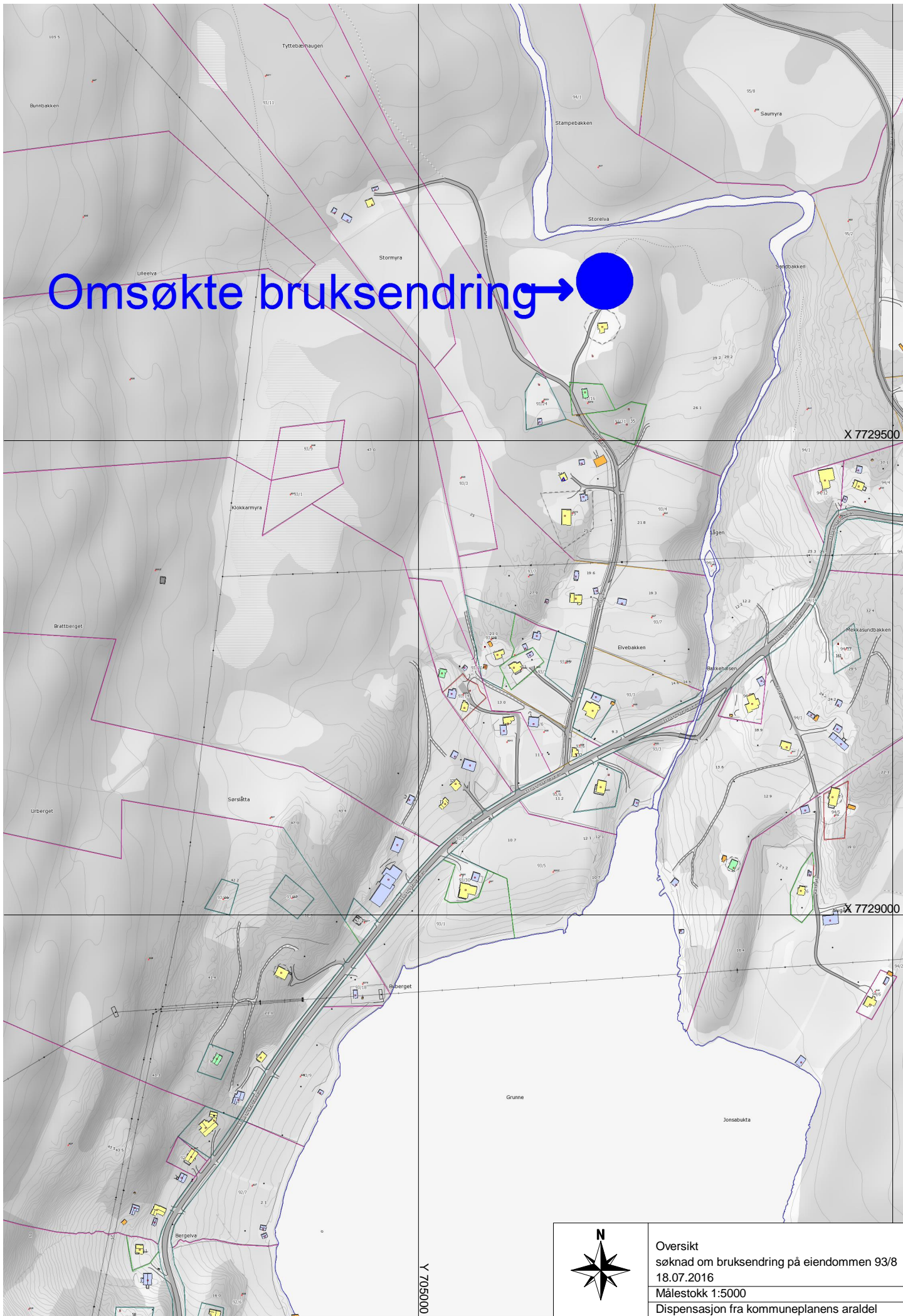
Vurdering

Dersom slikt tiltak skal kunne gå inn under LNFR-formålet så må virksomheten benytte råvarer produsert på gården eller lokalet må være stedbunden til denne eiendommen. Rådmannen finner ikke at så er tilfelle og tiltaket kan dermed ikke tillates uten at det gis dispensasjon fra gjeldende arealplanformål.

Det søkes dispensasjon til bruksendring av landbruksbygning til forretningsformål. Søker opplyser at bygningen har ikke har vært benyttet til landbruksformål siden 2008, rådmannen ser det slik at bygningen ikke er hensiktsmessig eller egnet som driftsbygning for landbruket slik denne fremstår i dag. Ombygging til omsøkte formål vil ikke medføre ulemper for landbruket eller stor endring av arealbruken utover det som er tilfellet i dag.

Med grunnlag i søknadens opplysninger fremgår at tiltaket tar sikte på å fremme lokale landbruksprodukter og synliggjøre lokale landbruksressurser. Med grunnlag i pbl §19-2 finner rådmannen at lovens formålsbestemmelse blir ivaretatt og at dispensasjon som omsøkt vil være til fordel for eksisterende, lokale landbruksinteresser.

Omsøkte bruksendring → ●



Oversikt
søknad om bruksendring på eiendommen 93/8
18.07.2016
Målestokk 1:5000
Dispensasjon fra kommuneplanens arealdel

Vedlegg nr. 3: til søknad om tillatelse til tiltak uten ansvarsrett.

Informasjon om omsøkte tiltak:

Undertegnede søker om tillatelse til endring av bruk av låven i eksisterende driftsbygning på gården Fjellstad, gnr 93, bnr 8 i Lyngen.

Driftsbygningen har stått tom siden 2008, med unntak av to hester som bor i nordlige del av fjøset. Nabo høster jordene på eiendommen.

Undertegnede ønsker å innrede et kjøkken på låven, 2. etasje i driftsbygningen. Jeg har startet et enkeltpersonsforetak som skal drive catering av varm og kald mat i Lyngen kommune. Undertegnede er spesielt interessert i lokal mat og matkultur, og samarbeider med flere bønder om råvarer til å fremme slik virksomhet. Det planlegges ulike aktiviteter på og utenfor gården for å synliggjøre lokale landbruksressurser. Slik det er nå står driftsbygningen i fare for å forfalle. Jeg ønsker med dette tiltaket både å ta vare på selve bygningen, og gi den en ansiktsløftning, så vel som skape en arbeidsplass knyttet til gården.

Forklaring til vedlegg nr. 2: Skisse av driftsbygning, og innmerket område for det nye tiltaket.

Utvendig skisse viser det nye vindu i veggen mot vest.

De store låvedørene skiftes ut med vanlig inngangsdør.

Innvendig tenkes det bygd nytt rom inni selve låven, over det markerte området vist på skissen. Den opprinnelige skissen beskriver 1. etasje, der det gamle dyrerommet er rett under låven. «Tilbygg» er dagens stall for to hester.

Det nye rommet på låven er delt inn i 4 rom, der det innerste er selve kjøkkenet. Rommene er ellers til oppbevaring, og en sluse før man kommer inn i kjøkkenet. Bygningsmateriale og rominndeling skal tilfredsstillende Mattilsynets krav.

Brannteknisk: Det monteres brannvarslere i de ytterste rommene. Brannslukningsapparat i kjøkkenet.


Kirsti Sollid

04.07.2016



Saksfremlegg

Utvalgssak	Utvalgsnavn	Møtedato
130/16	Lyngen formannskap	08.09.2016

Dispensasjon fra kommuneplanens arealdel- søknad om å etablere reiselivsvirksomhet i LNF-område på eiendommen 111/5

Henvisning til lovverk:

Plan- og bygningsloven
Vedlegg
1 Kart

Rådmannens innstilling:

I medhold av plan – og bygningsloven § 19-2 gis dispensasjon fra planformål i kommuneplanens arealdel.

Francisco Damm gis tillatelse til å etablere å drive reiselivsvirksomhet med tilhørende bygninger som omsøkt på eiendommen gnr 111 bnr 5.

Dispensasjonen gis for begrenset periode på 3 år. Varig dispensasjon vil bli gitt om tiltakshaver, innen dette, fremlegger samtykke fra jordbruksmyndighet, reinbeitedistriktet og hjemmelshavere av boligtomter i avstand 300 meter fra tiltaket.

Det presiseres at oppføring av bygning og etablering av avløpsanlegg som er søknadspliktig etter plan – og bygningsloven og forurensingsloven ikke må utføres før vedtak om tillatelse er fattet av kommunen.

Saksopplysninger:

Francisco Damm ønsker å etablere reiselivsvirksomhet i tilknytning til sin bolig, virksomheten søkes etablert på deler av eiendommen gnr 111 bnr 5, Francisco Damm er gitt fullmakt av

hjemmelshaver til å fremme slik søknad. Området er i kommuneplanens arealdel avsatt til LNF formål der spredt boligbebyggelse er tillatt.

Av vedlegg til søknaden fremgår at det planlegges oppført 6 stk «Nordlys-lavvoer», 3 stk utetoaletter og tilrettelegging for utfart med utgangspunkt i omsøkte område.

Området er i kommuneplanens arealdel avsatt til formålet Landbruk-, natur- og friluftformål samt reindrift (LNFR). Der det kun tillates tiltak som har tilknytning til stedbunden næring, omsøkte tiltak vurderes å komme i strid med gjeldende planformål. Det søkes derfor dispensasjon fra formålsbestemmelsen i kommuneplanens arealdel jfr pbl kap 19.

Naturrisiko:

Området ligger utenfor NGI-aktsomhetsområde for snø- og steinskred. Etter NGU-løsmassekart består løsmasser i grunnen av marin strandavsetning.

Naturmangfold:

Det er ikke registrert viktige eller svært viktige naturtyper for biologisk mangfold etter DNs Håndbok 13. I følge temakart for naturmangfold vil ikke kjente rødlistearter eller viltområder bli berørt av omsøkte tiltak.

Reindrift:

Med grunnlag i temakart fra fylkesmannen i Troms vil ikke tiltaket berøre trekkei for reindriften, samme temakart avsetter omsøkte areal til vår-sommer- og høstbeite for rein.

Kultur og kulturminner:

Med grunnlag i Riksantikvarens internettside ”kulturminnesøk” er det ikke kjente kulturminner i berørte område.

Avkjøring:

Avkjøring fra FV 312

Høring:

Søknaden har vært på høring hos berørte sektormyndigheter slik pbl § 19-1 stiller krav om. Ved høringsfristens utløp har Lyngen kommune mottatt svar fra følgende:

- Sametinget, som i brev datert 5.7.2016 tilkjennegir at etaten ikke har merknader til omsøkte dispensasjon.
- Troms fylkeskommune, bemerker at søknaden er noe mangelfull i forhold til virksomhetens bruk av området. Kommunen blir derfor rådet til å be om nærmere spesifisering av tiltakets omfang og bruk av arealet.
- Rendalen reinbeitedistrikt- har ikke merknader under forutsetninger av at virksomheten drives i vinterhalvåret og at eventuell virksomhet i mai-måned ikke må være til hinder for reindriftens virksomhet.
- Statens vegvesen, har ingen merknader til omsøkte dispensasjon.

Dispensasjon kan bare gis etter særskilt søknad i konkret sak, og under forutsetning av at hensynene bak bestemmelsen det gis dispensasjon fra ikke blir vesentlig tilsidesatt og at fordelene ved dispensasjon skal være klart større enn ulempene ved en samlet vurdering. Det skal også ses hen til lovens formålsbestemmelse.

Det søkes dispensasjon for å drive vinterturisme i tilknytning til søkers boligtomt på eiendommen 111/87. Eiendommen ligger ikke i direkte tilknytning til andre boligtomter, men det ligger 6 boligtomter innenfor avstand på 300 meter fra tiltakshavers boligtomt.


Med grunnla i søknadens vedlagte forretningsplan vil det være aktuelt å tilrettelegge for 8-16 gjester som oppholder seg i underkant av et døgn på anlegget.

Vurdering:

Med grunnlag i opplysninger fra søknaden vil etablering av installasjoner og bygninger plasseres i område som ikke berører utmark, hensynet til beitedyr vil dermed ikke berøres av dette.

Etablering av reiselivsvirksomhet/vinterturisme der aktiviteten legges utenom barmarkssesongen vil sannsynligvis ikke medføre ulempe for landbruks- eller reindriftsnæringen. Rådmannen ser det slik at omsøkte dispensasjon kan gis uten at hensynet bak bestemmelsene det dispenseres fra blir vesentlig tilsidesatt. Det er allikevel tvil om følgene av dispensasjon og hvilke innvirkning virksomheten vil få for nærmiljøet og «nabolaget» er tilstrekkelig kjent.

Formannskapet bes derfor vurdere om det skal gis tidsbegrenset dispensasjon i første omgang, slik mulighet er hjemlet i pbl § 19-2. Videre vil det settes vilkår om at varig dispensasjon kan gis etter en prøveperiode på f.eks. 3 år. Dette kan la seg gjøre siden planlagte bygninger er demonterbare.



Kartutskrift

Målestokk 1:1000



23m





Saksfremlegg

Utvalgssak	Utvalgsnavn	Møtedato
131/16	Lyngen formannskap	08.09.2016

Økonomisk støtte til TV-aksjonen NRK Røde Kors 2016

Henvisning til lovverk:

Rådmannens innstilling

Lyngen kommune støtter TV-aksjonen 2016 – Røde Kors med et bidrag på kr 6000. Beløpet registreres på www.giverstafett.no. Innbetalingen merkes med kommunenavn og postnummer.

Budsjettdekning:

Årsbudsjett	Ansvar	Tjeneste	Art	Prosjekt	Økes	Reduseres
2016	1110	2850	14701		6000	
2016	1110	1001	14901			6000

Saksopplysninger

Generelle opplysninger om saken

I mail av 1.08.16 oppfordrer NRK TV-aksjonen ved fylkesaksjonsleder Eskild Johansen alle landets kommuner om å bidra til årets TV-aksjon. Over 98 % av alle landets kommuner bidro til TV-aksjonen i fjor.

Årets TV-aksjon skal redde liv og gi omfattende helsehjelp til noen av de mest sårbare i verdensivile rammet av krig og konflikt. Røde kors er mange steder den eneste hjelpeorganisasjonen

som slipper til med humanitær bistand, og har gjennom lokale frivillige tilgang til dem som ellers ikke får hjelp. Gjennom TV-aksjonen skal flere mennesker i krig og konfliktområder få livsviktige medisiner, helsehjelp, rent vann og mat.

Forhold til overordnet plan og øvrige vedtak

Kommuneplanen

Økonomiske konsekvenser

Risiko- og sikkerhetsmessige konsekvenser

Miljøkonsekvenser

Vurdering av alternativer og konsekvenser

Årets TV-aksjon går av stabelen 23.oktober. I Lyngen er kommunen, grendelagene og frivillighetssentralen sentrale i gjennomføringen. Et kommunebidrag er både viktig og riktig for Lyngen kommune å være med på.



Saksfremlegg

Utvalgssak	Utvalgsnavn	Møtedato
133/16	Lyngen formannskap	08.09.2016

Søknad om dispensasjon til bruk av ATV for frakt av bagasje - Lenangen skole

Henvisning til lovverk:

- Lov om motorferdsel i utmark og vassdrag.
- Forskrift for bruk av motorkjøretøyer i utmark og på islagte vassdrag § 6.
- Lov om naturens mangfold § 8-12.

Vedlegg

- 1 Kart over trase i Russelvdalen

Rådmannens innstilling

I medhold av *Forskrift for bruk av motorkjøretøyer i utmark og på islagte vassdrag § 6* gir Lyngen kommune tillatelse til å kjøre med ATV langs den etablerte kjøretraseen i Russelvdalen for å transportere bagasjen for to elever til overnattingstur i regi av Lenangen Skole. Sjåfør er Geir Kåre Eliassen. Tillatelsen gjelder i perioden 14.09-16.09.2016.

Trase er vist på kartet, se vedlegg

For alle tillatelser gjelder følgende:

- Fører skal ha med og framvise på forlangende: original tillatelse med kartfestet rute, oversikt over kjøring, grunneiers tillatelse, førerkort og vognkort.
- Søker plikter å følge lov om motorferdsel i utmark og på vassdrag av 10. juni 1977 nr. 82
- Nasjonal forskrift for bruk av motorkjøretøyer i utmark og på islagte vassdrag.
- Ferdselen skal foregå hensynsfullt og det skal ikke kjøres mer enn det som er nødvendig.
- Søker er selv ansvarlig for å innhente grunneiers tillatelse.

Kjøringen må også ha tillatelse etter Naturmangfoldloven og forskriften om vern av Lyngsalpan landskapsvernområde.

Begrunnelse:

Omsøkt transport gjelder transport av bagasjen til to elever som ikke har forutsetning til å bære tung sekk selv. Tiltaket er positivt for elevene og alle elever skal gis samme muligheter til å delta i aktiviteter i regi av skolen. Miljøkonsekvensene er relativt små.

Saksopplysninger

Generelle opplysninger om saken

Kjell Ivar Robertsen som er lærer ved Lenangen skole har søk om tillatelse til å benytte ATV for å transportere bagasjen til to elever med redusert bevegelsesevne på overnattingstur i fjellet.

Turen går opp Russelvdalen og over mot Ytre Gamvik. Turen skal foregå i perioden 14. september til 16. september i år. Det er behov for å kjøre en tur opp på onsdag og en tur ned på fredag.

Motorferdselloven er nokså streng i forhold til barmarkskjøring. Kjøringen omfattes av nasjonal forskrift om bruk av motorkjøretøyer i utmark og på islagte vassdrag § 6 om transport ved særlige behov. Bestemmelsen er streng. Følgende betingelser må være oppfylt for at tillatelse skal kunne gis:

- søkeren må påvise et særlig behov
- behovet må ikke knytte seg til turkjøring
- behovet må ikke kunne dekkes på annen måte
- behovet må vurderes mot mulige skader og ulemper ut fra målet om å redusere motorferdselen til et minimum.

Ved vurderingen av om det foreligger et "særlig behov" vil det være av betydning om kjøringen er nødvendig og har et akseptert nytteformål eller bærer preg av unødvendig kjøring. Det er formålet med selve transporten som er avgjørende i denne sammenheng.

Videre skal prinsippene i Naturmangfoldloven §§ 8-12 legges til grunn ved utøving av offentlig myndighet som kan påvirke naturmangfoldet. Saken må også behandles av styret for landskapsvernområdet.

Forhold til overordnet plan og øvrige vedtak

Lyngen kommune har gjort positive vedtak i lignede saker.

Miljøkonsekvenser

Noe støy, men ellers ingen konsekvenser. Ferdselen foregår etter kjøretrase som blir benyttet av reindrifta.

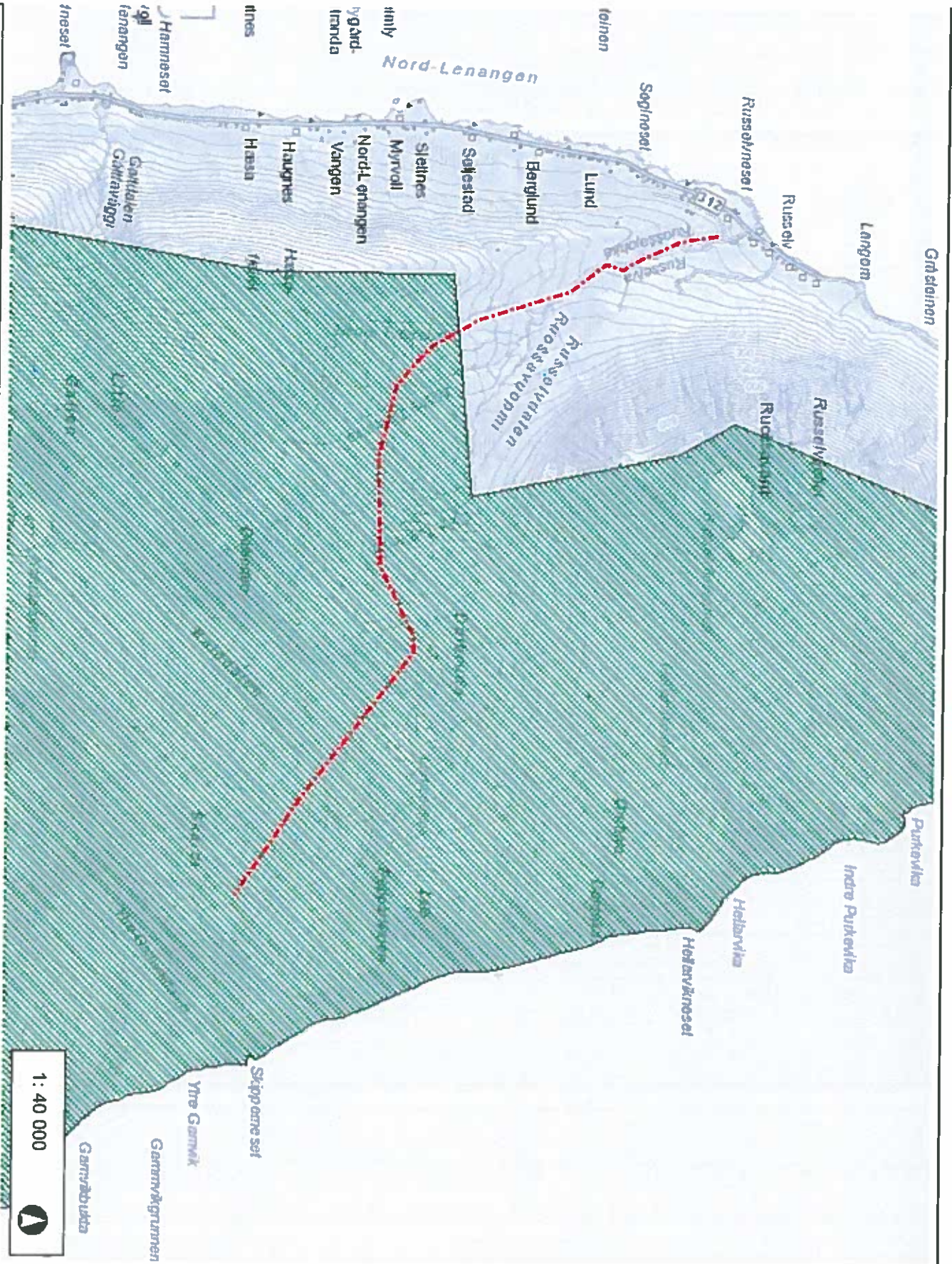
Det er ikke registrert spesielle miljøverdier eller arter i Naturbasen eller i Artsdatabanken som tar skade av transporten. Området er mye brukt året rundt så det er lite sannsynlig at arter som er spesielt sky finnes i området. Det er også lite sannsynlig at ytterlig kartlegging vil påvise andre forhold. Kunnskapsgrunnlaget er godt ivaretatt i forhold til sakens omfang.

Vurdering av alternativer og konsekvenser

Kommunen er pliktig til å gi alle elever mest mulig lik mulighet til å delta på arrangement i regi av skolen.

Dersom elevene skal delta på skoleturen finnes det ikke andre realistiske alternativ til bruk av

ATV for transport av bagasjen til de to gjeldene elevene. Transporten er en del av et større arrangement og kan dermed ikke sies å være knytta til rein turkjøring. Nytteverdien for søker er veldig stor, og det kan derfor anses som et særlig behov. Kjøringen skal foregå etter en eksisterende trase så kjøringen vil ikke medføre nye spor i terrenget.



1:40 000



Tegnforklaring

- Naturvernområder, klasser**
- Nasjonalpark
 - Naturreservat
 - Landskapsvernområde
 - Arstfredning
 - Marint vernområde (naturmangfold)
 - Amenitetsfredning



WGS_1984_UTM_Zone_33N

© Miljødirektoratet. Kartet inneholder informasjon fra andre kilder (bl.a. Statens kartverk).





Saksfremlegg

Utvalgssak	Utvalgsnavn	Møtedato
134/16	Lyngen formannskap	08.09.2016

67/16 - Søknad om konsesjon for erverv av fast eiendom "Fjellrud", Odd Steinar Høyvik

Henvisning til lovverk:

Konsesjonsloven, § 1. (lovens formål)

Loven har til formål å regulere og kontrollere omsetningen av fast eiendom for å oppnå et effektivt vern om landbrukets produksjonsarealer og slike eier- og bruksforhold som er mest gagnlige for samfunnet, bl.a. for å tilgodese:

1. framtidige generasjoners behov.
2. landbruksnæringen.
3. behovet for utbyggingsgrunn.
4. hensynet til miljøet, allmenne naturverninteresser og friluftinteresser.
5. hensynet til bosettingen.

Rådmannens innstilling

I henhold til konsesjonsloven innvilges Odd Steinar Høyvik konsesjon for erverv av eiendommen «Fjellrud» gnr/bnr 67/16 i Lyngen kommune.

Begrunnelse:

Samlet sett synes ervervet å være i tråd med konsesjonslovens føringer.

Saksopplysninger

Generelle opplysninger om saken

Odd Steinar Høyvik søker om konsesjon for erverv av eiendommen «Fjellrud», gnr/bnr 67/16 i Lyngen kommune.

Eiendommen ligger på Furufalten og består av 6 teiger.

Erverver: Odd Steinar Høyvik, Industriveien 1b, 9062 Furufalten.

Selger: Ernst Peder Olav Hamnvik, Nedre Bankgate 20, 1771 Halden.

Eiendom:

Eiendommens areal:

- Ingen dyrka jord
- Produktiv skog: ca. 30 dekar
- Annet markslag: 38 dekar

Bygningsmasse:

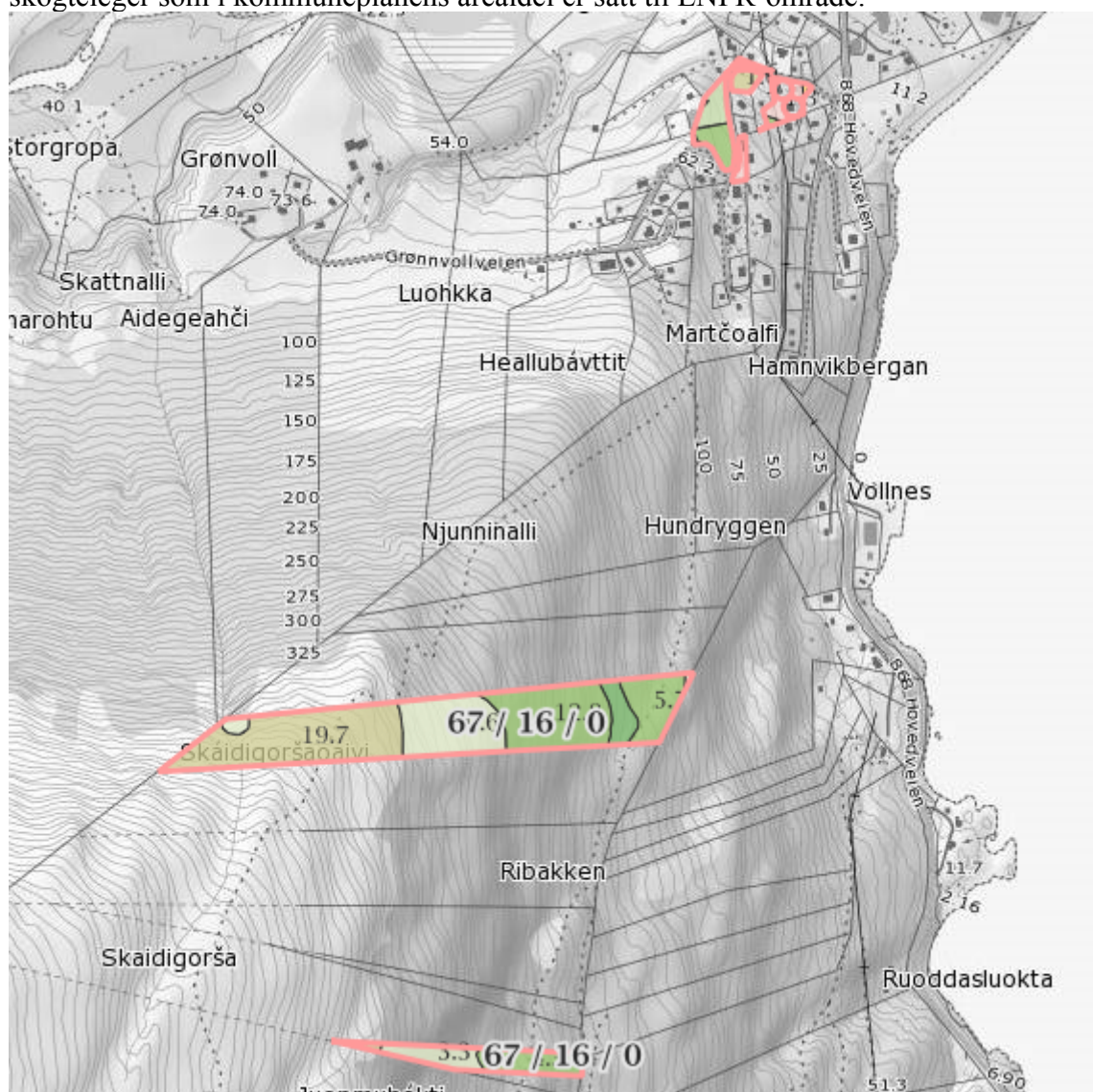
- Falleferdig sjå.

Formålet med ervervet:

Erverver ønsker å bruke arealet som ligger innenfor regulert område langs Grønnvollveien til boligbygging. Utmarksteigene er tenkt til uttak av ved.

Forhold til overordnet plan og øvrige vedtak

Ca. 9 dekar av eiendommen er regulert til boligformål. I tillegg har eiendommen 2 stk skogteieger som i kommuneplanens arealdel er satt til LNFR-område.



Vurdering av alternativer og konsekvenser

Konsesjonsloven av 2003 har som formål å regulere og kontrollere omsetning av fast eiendom for å oppnå et effektivt vern om landbrukets produksjonsarealer. En ønsker også å oppnå eier og bruksforhold som er mest gagnlige for samfunnet bl.a. for å tilgodese landbruksnæringen, framtidige generasjoner behov, hensyn til bosetting og utbyggingsgrunn. Det skal også tas hensyn til allmenne naturvern- og friluftsinnteresser. Ved vurdering om konsesjon skal gis, skal det bl.a. legges vekt på om ervervet innebærer driftsmessige gode løsninger, om ervervet ivaretar hensynet til bosetting og om det gir en forsvarlig prisutvikling. Det skal også vurderes om konsesjonssøkeren anses skikket til å drive eiendommen.

Eiendommen 67/16 står i dag uten bolighus. Deler av eiendommen er regulert til boligformål og de 2 skogteiene ligger opp mot skoggrensa.

Ervervet vurderes opp mot formålet i konsesjonsloven å ivareta de hensyn som er gagnet for samfunnet.



Saksfremlegg

Utvalgssak	Utvalgsnavn	Møtedato
135/16	Lyngen formannskap	08.09.2016

Kommunal målsetting for elgforvaltning i Lyngen kommune

Henvisning til lovverk:

- Viltloven
- Hjorteviltforskriften

Vedlegg

- 1 Kommunal målsetting for elgforvaltning i Lyngen kommune 2016-2018 (høringsutkast)
- 2 Anmerkninger til høring om elgforvaltning
- 3 Høringsuttalelse på kommunal målsetting for elgforvaltning i Lyngen kommune – Ytre Lyngen storvald

Rådmannens innstilling

På bakgrunn av innkomne innspill til høringsutkast for kommunal målsetting for elgforvaltning i Lyngen kommune endres hovedmål 1 til følgende:

- 1. På sikt ønskes en oppbygging av elgstammen i kommunen til et nivå som tilsvarer et totaluttak på 35 dyr i året.**

Rådmannen anbefaler også en gjennomgang av de forskjellige jakt-valdenes / områdenes tellende areal. Arealene dokumenteres ved hjelp gis-verktøy og kart over områdene heftes ved planen som vedlegg.

Målsetting for hjorteviltforvaltning innarbeides i Lyngen kommunes planstrategi og følger rulleringsregime som øvrige kommunale planer.

Saksopplysninger

Kommunal målsetting for elgforvaltning i Lyngen kommune ble sendt på høring 07.07.2016. Planen ble sendt Troms fylkeskommune, nabokommuner, bondeorganisasjonene, skogeierlaget og jaktlagene til uttalelse. Høringsfrist var satt til 21.08.2016.

Det er kommet inn innspill til planen fra Rundfjell jaktvald og Ytre Lyngen storvald. I tillegg har det kommet muntlige innspill fra andre jaktlag angående tellende areal som er listet opp i planen.

Rundfjell jaktvald:

Rundfjell jaktvald gjør oppmerksom på at tellende areal som planen legger til grunn, ikke er i overensstemmelse med det arealet de har fått oppgitt.

I tillegg gir styret for jaktvaldet innspill på at de synes målsetting om et årlig uttak av 40 dyr er for høyt.

Ytre Lyngen storvald:

Ytre Lyngen storvald spiller inn at de er skeptisk til målet en felles organisering av alle jaktvaldene under et bestandsplanområde.

Videre får en inntrykk av at også de mener målsettinga om uttak av 40 dyr i året er for høyt.

Vurdering:

De forskjellige jaktområdenes tellende areal listet i planen, er hentet fra hjorteviltregisteret. Tellende areal gir grunnlag for antall dyr de forskjellige jakt-vald / -områder får tildelt.

Formannskapet behandlet søknad om godkjenning av vald/ endring av vald for alle områdene hvor det jaktes elg i kommunen i juni 2014. Under arbeidet med høringsutkastet til Kommunal målsetting for elgforvaltning, har en gjennomgått grunnlaget for nye beregninger av tellende areal. Slik dette grunnlaget framstilles kan det se ut som det i enkelte vald er utelatt områder som skulle vært med. Formannskapet må derfor vurdere om en skal gjøre en ny beregning av tellende areal, før planen godkjennes.

Videre har en fått innspill på de to hovedmålsettingene i planen.

Når det gjelder målet for framtidig uttak på 40 dyr i året i kommunen, er dette kanskje noe høyt. Dette gjenspeiles også i de høringsuttalelsene som er kommet inn. Hovedmål 1 endres derfor til:

- 1. På sikt ønskes en oppbygging av elgstammen i kommunen til et nivå som tilsvarer et totaluttak på 35 dyr i året.**

Ytre Lyngen storvald gir også innspill på at de er skeptiske til hovedmål 2.

Rådmannen henviser her til beskrivelsen av hovedmål 2 på side 11 i planen. En felles organisering av alle jaktrettighetshavere i kommunen vil gi såpass store forvaltningsmessige fortrinn at ordningen bør utredes. Hovedmål 2 bør derfor bestå som beskrevet i planen.



Kommunal målsetting for elgforvaltning i Lyngen kommune.

2016 – 2018 (HØRINGSUTKAST)

Innhold

Bakgrunn	2
Historikk.....	3
Organisering	4
Nasjonalt og regionalt	4
Kommunalt	5
Jaktrettighetshavere.....	5
Bestandsutvikling	6
Bestandsstørrelse:.....	6
Kjønnssammensetning og reproduksjon:.....	6
Gjennomsnittsvokter:.....	7
Kjønn- og alderssammensetning felte dyr:.....	7
Andre samfunnsinteresser	7
Bilpåkørsler og annen ekstraordinær avgang:	8
Beitetilgang og biologisk mangfold:	8
Jordbruk:.....	8
Skogbruk:.....	8
Problemdyr:.....	9
Kunnskapsgrunnlag og hjelpemidler	9
Hjorteviltregisteret:.....	9
Kunnskap om trekkemønster:	9
Vintertelling av elg:.....	10
Kommunalt viltfond:.....	10
Framtidige utfordringer (oppsummering).....	10
Målsetting.....	11
Hovedmål 1:	11
Hovedmål 2:	11

Bakgrunn

Som ledd i framtidig hjorteviltforvaltning har direktoratet for naturforvaltning utarbeidet en strategi for å møte framtidige utfordringer. Strategiens visjon og mål oppsummeres under:

Den nordiske høstingskulturen med sterk lokal medvirkning og forankring, gode jaktmuligheter og med kjøttressursen i fokus skal fortsatt være grunnpilaren i den framtidige forvaltningen av hjorteviltet. Strategiens visjon; "Verdsatt lokalt, anerkjent globalt" symboliserer og understøtter dette. I tillegg definerer strategien 5 konkrete mål:

1. Forvaltningen skal sikre livskraftige og sunne hjorteviltbestander, et rikt biologisk mangfold og naturens framtidige produksjon av varer og tjenester
2. Forvaltningen skal ha bred samfunnsaksept og legitimitet
3. Forvaltningen skal sikre samarbeid og samhandling mellom lokale, regionale og nasjonale aktører og med berørte sektorer
4. Forvaltningen skal være basert på høy kompetanse på alle nivåer
5. Forvaltningen skal stimulere til økt kvalitet og mangfold av opplevelser, tjenester og produkter

Videre er strategiens mål og visjoner innarbeidet i forvaltninga gjennom endringer i forvaltningsregime og regelverk. Etter forvaltningsreformen i juli 2010 er ansvaret for elgforvaltning på fylkesnivå flyttet fra fylkesmannen over til fylkeskommunen. Fra februar 2012 ble det også gjort endringer i hjorteviltforskriften for å tilpasse forvaltninga til den nye strategien. Forskriften ble igjen endret i januar 2016.

Følgende er utdrag fra «Forskrift om forvaltning av hjortevilt – med kommentarer» M-478 / 2016, § 1 og 3 i forskriften:

§ 1 Formål

Formålet med denne forskriften er at forvaltningen av hjortevilt ivaretar bestandenes og leveområdenes produktivitet og mangfold. Det skal legges til rette for en lokal og bærekraftig forvaltning med sikte på nærings- og rekreasjonsmessig bruk av hjortevilt-ressursene.

Forvaltningen skal videre sikre bestandsstørrelser som fører til at hjortevilt ikke forårsaker uakseptable skader og ulemper på andre samfunns-interesser.

Denne bestemmelsen understreker formålet i viltloven som sier at viltet og deres leveområder skal forvaltes i samsvar med naturmangfoldloven og slik at naturens produktivitet og artsrikdom bevares.

Forskriften skal bidra til at forvaltningen av hjortevilt ikke reduserer naturens produktivitet og mangfold på kort eller lang sikt. Alle hjorteviltartene er bidrag til naturens mangfold når de opptre i bestands-størrelser som er tilpasset sine respektive leveområder. Det er viktig at forskriften brukes sammen med andre virkemidler for å oppnå dette.

Den lokale forankringen skal sikre at lokale samfunnsinteresser som næring, rekreasjon, samferdsel og liknende blir lagt vekt på. Hensynet til biologisk mangfold og skogproduksjon/skogforyngelse er særlig aktuelt å vurdere i forhold til overbeiting. Rådyr, villrein, hjort og elg er alle i stand til å påvirke vegetasjonen betydelig med mulighet for indirekte følger. Farer og ulemper i trafikken forårsaket av hjortevilt samt skader på jordbruk og fruktdyrking er andre områder som viltforvaltningen, i tett samarbeid med andre sektorer, må ta hensyn til.

§ 3 Mål for forvaltning av elg, hjort og rådyr

Kommunen skal vedta mål for utviklingen av bestandene av elg, hjort, og rådyr der det er åpnet for jakt på arten(e). Målene skal blant annet ta hensyn til opplysninger om beitegrunnlag, bestandsutvikling, skader på naturmangfold, jord- og skogbruk og omfanget av viltulykker på veg og bane.

Kommunenes mål for utviklingen av hjorteviltbestandene bør utarbeides og vedtas gjennom kommunale interkommunale planer. Målene bør ikke blir statiske, men underkastes samme rulleringsregime som øvrige kommunale planer knyttet til plan- og bygningsloven. Det er opp til kommunene selv hvordan målene forankres i det kommunale systemet.

Det er viktig at de kommunale målene som vedtas er konkrete og etterprøvbare. De bør derfor være realistiske og ha en tidsramme slik at de kan evalueres i forhold til enkle kriterier. Videre er det viktig at kommunenes mål fungerer som tydelige retningslinjer for jaktrettshavere som ønsker å utarbeide en bestandsplan.

Indekser som kan bidra til kartlegging av status og bestandsutvikling, kan hentes ut fra Hjorteviltregisteret. Disse bestandsindeksene er hovedsakelig basert på lokale observasjons- og fellingsdata, men også på data fra den nasjonale bestandsovervåkingen av elg og hjort.

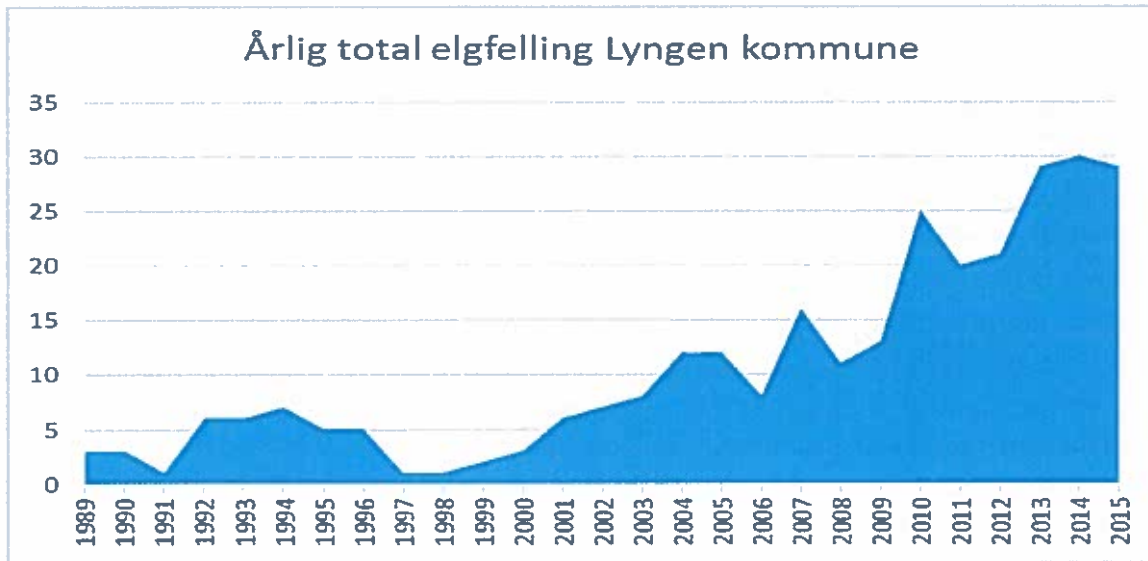
Kommunens mål bør utvikles i tett dialog med berørte interesser, blant annet rettighetshaver- og jegerorganisasjoner. Det er viktig at disse inkluderes på et tidlig stadium i kommunens arbeid med å utvikle gode mål. Kommunen har ansvar for at grupper og interesser som ikke er i stand til å delta direkte, sikres gode muligheter for medvirkning på andre måter.

Kommunens plikt til å utarbeide mål innebærer ikke en plikt til å utarbeide en avskytingsprofil for artene i sin kommune. Et slikt ansvar tilligger rettighetshavere som ønsker å søke om å få en bestandsplan godkjent for sitt område, jf. § 15. Kommunen kan likevel utarbeide en veiledende bestandsplan eller avskytingsprofil med tanke på å nå de kommunale målene. Tilsvarende som for målene bør dette skje i dialog med berørte interesser.

Historikk

Man har opplysninger om at det allerede på slutten av 40-tallet ble observert spor tegn etter elg i kommunen. Ved Jægervatnet ble det observert ekskrementer man ikke kunne kjenne igjen, og dette ble verifisert som elgeksekrementer av noen skogsarbeidere fra Trysil som var her på hogst. Man antar at det i årene som fulgte streifet dyr innom Lyngnehølvøya og det ble gjort sporadiske observasjoner.

Først etter midten av 70-tallet anså man at man hadde en bestand som kunne beskattes i organiserte former. Første offisielle felling forekom ved Jægervatnet i 1978, og første offisielle felling på innersida skjedde året etter. I løpet av 80-tallet foregikk det jakt på etter hvert 3 jaktfelt. Disse hadde tildeling på en elg hver årlig. Fra 1989 og utover er oversikt over årlige fellinger lagt inn i hjorteviltregisteret. Figuren under viser oversikten fram til i dag.



Fra og med 2004 har tildeling av elg i kommunen foregått etter utarbeidede bestandsplaner. Nye områder har blitt innlemmet som jaktbare områder og man dekker snart alt areal som kan betegnes som «tellende areal» i elgforvaltninga i kommunen.

Organisering

Et av hovedmålene for ny strategi for hjorteviltforvaltning er at forvaltninga skal ha bred samfunnsaksept og legitimitet. For å bidra til dette, har man gjort noen organisatoriske grep.

Nasjonalt og regionalt

På nasjonalt forvaltningsnivå (miljødirektoratet) utarbeides framtidsrettede strategier som setter de store linjene for forvaltninga. Samfunnsutviklinga arbeides inn i forvaltninga gjennom nytt regelverk og eventuelt ny organisering.

Veilederen, M-478/2016, beskriver det regionale ansvaret for forvaltninga slik:

Fylkeskommunene har hovedansvaret for elg, hjort og rådyr på regionalt nivå, primært i rollen som tilrettelegger og koordinator.

Fylkeskommunene har også en viktig rolle med å bygge opp den faglige kompetansen på lokalnivået, hvor både pedagogiske og økonomiske virkemidler er viktige.

Fylkesmannens rolle i forvaltning av elg, hjort og rådyr er å være klageinstans for kommunale vedtak etter denne forskriften.

Kommunalt

Ansvar for viltforvaltning i Lyngen kommune hører inn under landbruksforvaltninga. Politisk organ for forvaltningssaker om hjortevilt er formannskapet.

Kommunene har hovedansvaret for den offentlige forvaltningen av elg, hjort og rådyr. I tillegg til å bidra til ivaretagelse av bestandene og deres leveområder, har kommunene et stort ansvar for offentlige interesser knyttet til hjortevilt, blant annet opplevelsesverdier, biologisk mangfold og trafikkproblemer.

Kommunenes myndighetsansvar innebærer at det må utøves faglig skjønn i mange saker, samtidig som det kreves fagkunnskap og lokalkunnskap. En lokaltilpasset forvaltning vil føre til noe forskjellig praksis mellom områder, og fylkeskommunene har derfor en viktig funksjon i å veilede og samordne kommuner innenfor sin region.

Ytterligere detaljert oversikt over kommunenes myndighet og plikter finnes her:

<http://www.miljokommune.no/Temaoversikt/Viltforvaltning/Forvaltning-av-hjortevilt/>

Jaktrettighetshavere

Jaktrettshaverne har ansvaret for organisering og tilrettelegging av jaktutøvelsen. De har også mulighet til å bidra i bestandsforvaltningen, blant annet gjennom utarbeidelse av bestandsplaner og gjennomføring av andre forvaltningstiltak.

I «Forskrift om forvaltning av hjortevilt – med kommentarer / M-478» Vedlegg 1 på side 54 finnes en oversikt over valdansvarlig representants oppgaver og muligheter.

<http://miljodirektoratet.no/Documents/publikasjoner/M478/M478.pdf>

Status for jaktrettshavernes organisering ved inngang til ny bestandsplanperiode i 2016 er som følger:

➤ Ytre Lyngen storvald (bestandsplanområde)	6 jaktfelt	148 484 da.
➤ Svendsby & omegn grunneierlag		
➤ Jægervatnet		
➤ Lenangsbotn jaktfelt		
➤ Lenangsøra jaktfelt		
➤ Sør-Lenangen jaktfelt		
➤ Nord-Lenangen jaktfelt		

Resterende vald/jaktfelt har til sammen for lite areal til å kunne gå sammen til bestandsplanområde (kravet er 20 ganger minstearealet). Tildeling av elg gjøres derfor inntil videre ut fra § 18 tredje avsnitt.

➤ Rundfjell jaktvald	20 140 da.
➤ Varto jaktfelt (tidligere del av Indre Lyngen storvald)	21 942 da.
➤ Oksen jaktfelt (tidligere del av Indre Lyngen storvald)	12 710 da.
➤ Kvalvik - Pollen jaktfelt (tidligere del av Indre Lyngen storvald)	17 041 da.

Bestandsutvikling

En god metode for å følge med på utviklingen i elgstammen, er ved sammenstilling av ulike indekser utledet fra jaktresultat og «sett-elg skjema» ført under utøvelse av jakta. For at metoden skal fungere optimalt er en avhengig av tilstrekkelig datamengde som grunnlag og lik metode for skjemaføring fra år til år. Verdien av indekstallene kan sees i forhold til det en oppfatter som «normalverdier» eller en kan se på utviklingen av verdiene over tid.

Som figuren over årlig avskyting indikerer, og likens utvidinga av jaktbart område, har en hatt en stadig økning i elgtettheten i kommunen. Før 2004 opererte en med et minsteareal på 15.000 da. Mellom 2004 og 2010 var minstearealet på 10.000 da. Etter 2010 har en operert med 5.000 da. som minsteareal.

Bestandsstørrelse:

Oversikt over antall felte dyr i forhold til tildelt antall. Sett elg pr. dagsverk gir en indikasjon på den relative bestandsutviklingen over tid.

Årstall:	Tildelte dyr:	Felte dyr:	Fellings-%:	Sett elg pr. dagsverk:
2006	13	8	61,5 %	0,93
2007	16	16	100,0 %	1,07
2008	17	11	64,7 %	1,13
2009	18	13	72,2 %	0,79
2010	44	25	56,8 %	1,16
2011	30	20	66,6 %	1,17
2012	30	21	70,0 %	1,37
2013	33	29	87,9 %	1,44
2014	33	30	90,9 %	0,85
2015	31	29	93,5 %	1,01

Kjønns sammensetning og reproduksjon:

Sett ku pr. okse viser kjønns sammensetning for dyr som er ett år og eldre. Forskningsmiljøene mener en bør tilstrebe en kjønns sammensetning på 1:1,5 til 1:2 for optimalisering av reproduksjon og sunnhet i elgstammen.

Settkalv pr. ku er en indikasjon på reproduksjonen i elgbestanden. Eldre kyr er mer produktive en unge kyr. Endringer av indeksen kan skyldes endringer av produktivitet, alder på kyr, eller begge deler.

Sett kalv pr. kalvku (tvillingraten) viser hyppigheten av tvillingfødsler i bestanden. Indeksen gir også et bilde på alders sammensetningen av kyr. Dersom en stor del av kyrne som sees har tvillingkalver tyder det på at en stor del av kyrne er fire år eller eldre. Indeksen varierer mellom 1 til 2, hvor 1 betyr at ingen kyr er observert med tvillingkalver, mens 2 betyr at alle kalveførende kyr er observert med tvillingkalver.

Andel kyr med kalv viser hvor stor del av kyrne som observeres med kalv i løpet av jakta.

Årstall:	Sett ku pr. okse:	Sett kalv pr. ku:	Sett kalv pr. kalvku:	%t ku m/kalv av alle kyr:
2006	1,70	0,57	1,34	43 %
2007	1,61	1,14	1,47	78 %
2008	2,24	0,89	1,36	64 %
2009	1,79	0,73	1,13	64 %
2010	1,61	1,20	1,50	76 %

2011	1,47	0,66	1,21	54 %
2012	1,90	0,92	1,35	67 %
2013	2,31	0,51	1,27	39 %
2014	2,42	0,62	1,39	44 %
2015	3,41	0,77	1,35	56 %

Gjennomsnittsvекter:

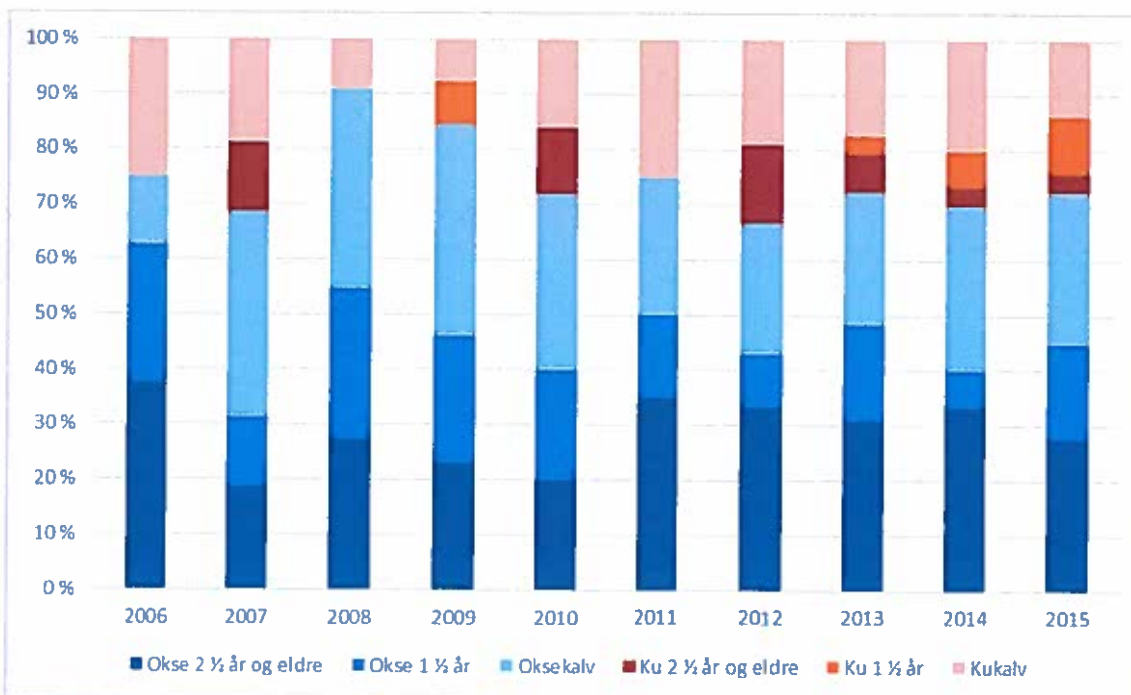
I hjorteviltregisteret har en mulighet til å registrere detaljer om felte dyr. Dette er et krav for kommuner som inngår i overvåkningsprogrammet for hjortevilt. Jaktmateriale som kan registreres er vekt, takker i gevir, og om kyr har melk i juret og eventuelt opplysninger om antall kalver kua hadde med seg.

Lyngen kommune er ikke med i overvåkningsprogrammet og det er derfor ikke registrert noe jaktmateriale. Jaktrettshaverne bør ta en diskusjon på om det kan være hensiktsmessig å begynne med å i alle fall registrere vekten på felte dyr.

Vekt på kalver og 1½-åringer kan gi et godt bilde på endringer i bestandskondisjon, mens vektutvikling hos eldre dyr i stor grad er påvirket av hvilke årsklasser som er felt under jakta det enkelte år.

Kjønns- og alderssammensetning felte dyr:

Under vises prosentvis kjønns og alderssammensetning for dyr felt under jakt. Figuren gjenspeiler i hvilken grad man har oppnådd ønsket avskytningsprofil.



Andre samfunnsinteresser

Som ledd i hjorteviltforvaltningas mål om bred samfunnsaksept og legitimitet skal kommunal målsetting også vurdere de utfordringer og problemer som eventuelt kan oppstå med oppbygging av elgbestand.

Bilpåkjørsler og annen ekstraordinær avgang:

Hjorteviltregisteret er lagt til rette for registrering og kartfesting av fallvilt. I Lyngen kommune er det registrert fallvilt fra jaktåret 2007. Under vises en oversikt over antall påkjørsler og annen ekstraordinær avgang av elg. Tabellen viser også prosentandel påkjørsler i forhold til årlig avskyting.

Jaktår:	Påkjørt elg:	Hvorav død/avlivet:	% påkjørt (av felte dyr under jakt)	Annen avg:
2006-2007	1	1	12,5% (8 dyr)	1
2007-2008	2	2	12,5% (16 dyr)	0
2008-2009	2	2	18,2% (11 dyr)	1
2009-2010	4	3	30,8% (13 dyr)	4
2010-2011	3	1	12,0% (25 dyr)	2
2011-2012	1	1	5,0% (20 dyr)	2
2012-2013	7	2	33,3% (21 dyr)	1
2013-2014	0	0	0,0% (30 dyr)	0
2014-2015	1	1	3,3% (30 dyr)	1
2015-2016	4	2	13,8% (29 dyr)	1

Beitetilgang og biologisk mangfold:

Utmarka i Lyngen kommune har store beiteressurser. Den kritiske faktoren for utvikling av elgstammen vil være tilgangen til vinterbeite. Vinterbeitetilgangen i sammenheng med hvor godt hold dyrene møter vinteren med, vil derfor være avgjørende. Vinterføden består i stor grad av tilgjengelig ny skudd på skog, der de prefererte artene er rogn, osp, vier og selje. Av barskog foretrekker elgen helst furuskudd. Gran og bjørk er mindre prefererte arter.

I 2007 ble det gjennomført beitetakst på enkelte utvalgte lokaliteter i kommunen. Taksten viste sporadisk høgt beitetrykk, men ga på ingen måte inntrykk av at det sto kritisk til med vinterbeitetilgangen.

Tilgangen til vinterbeite består i stor grad av frodige lauvlier med godt innslag av de prefererte artene, og flatere områder med god tilgang av beite i kantsonene av myrer. Sett i forhold til ivaretagelse av biologisk mangfold vurderes dagens elgstamme å være godt innenfor et nivå hvor dette ikke enda er en utfordring.

Jordbruk:

Elgen i kommunen beiter en del på innmarkseng. Dette er spesielt vanlig på tidlig vår og utpå høsten. Ut fra tilbakemelding til kommunen, ser ikke dette ut til å bli oppfattet som noe stort problem.

I senere år har en derimot fått tilbakemeldinger om at elg gjør skade på rundballer. En har per i dag ikke oversikt over omfanget av skadene, men antar at en hadde fått flere tilbakemeldinger om det skulle være snakk om et betydelig omfang.

Skogbruk:

Konflikten mellom tradisjonelt skogbruk og vinterbeiteskade fra elg er velkjent. I Lyngen kommune får en også meldinger om skade på nyplantinger fra tid til annen. Skogforvaltninga opplever problemet som sporadisk og en har mistanke om at det i slike tilfeller er enkelt dyr som står bak skadene.

Skoglovens §6 viser til skogeiers plikt til å etablere tilfredsstillende foryngelse etter hogst. I samme lov §9 vises det til kommunenes ansvar som viltorgan for å vurdere regulering av bestanden av hjortevilt slik at tilfredsstillende foryngelse kan skje.

Problemdyr:

På senvinteren og tidlig vår er det ikke uvanlig at enkeltdyr tar i bruk beite og oppholder seg tett opp til bosettinga i kommunen. Dette er ei tid da elgen «går på sparebluss» og den oppfattes derfor ikke som redd folk. Derimot kan elgen i sliker situasjoner oppleves som direkte truende for enkelte. Det er ikke rapportert om dyr som har gått til direkte angrep på folk, men når folk føler seg truet må en ta problemet på alvor.

Videre felles det et forholdsvis stort antall dyr (13 dyr siste 10 år) som følge av at dyrene er syke eller skadede. Det antas at dette har sammenheng med mye ur og mulige umeldte påkjørsler.

Kunnskapsgrunnlag og hjelpemidler

En helhetlig og ansvarlig hjorteviltforvaltning avhenger av kunnskap og historiske data.

Hjorteviltregisteret:

§ 33 Bruk av hjorteviltregisteret

Kommunen og villreinnemnda skal benytte Hjorteviltregisteret som verktøy for å tildele fellingstillatelser, rapportere fellingsresultat og holde oversikt over vald og tellende areal.

Kommunen skal registrere sett elg- og sett hjort-rapporteringer i Hjorteviltregisteret. Kommunen og villreinnemnda skal sørge for at andre innsamlede opplysninger om hjortevilt registreres i Hjorteviltregisteret.

Bruk av Hjorteviltregisteret sikrer en enhetlig og felles lagring av data, samt at SSB lett kan hente ut data til statistikkproduksjon. Kravet om obligatorisk bruk skal sikre ivaretagelse av data over tid, og gi et best mulig datagrunnlag for forvaltningen på alle nivå.

I områder hvor sett elg- og sett hjortregistreringer samles inn, skal kommunen gjøre registreringene tilgjengelige i Hjorteviltregisteret. Dataene registreres på datonivå, og ikke som sum for hele jaktperioden. Fortrinnsvis bør sett elg- og sett hjort-data registreres på Sett og skutt i forbindelse med jakta slik at dataene automatisk overføres til Hjorteviltregisteret. Slik slipper kommunen å registrere data manuelt, samtidig som dette sikrer en god kvalitet på dataene da de registreres for hver jaktdag.

Kunnskap om trekkmonster:

Kunnskapen om elgens trekkmonster på Lyngahalvøya og tilgrensende områder er begrenset. Nyere prosjekt med radiomerking av elg andre steder, viser at elgen nok er noe mindre stedbunden enn hva som var tidligere antatt. Om denne kunnskapen skulle være direkte overførbar til vår region, skulle en anta at en har stor del av utvandring til, og innvandring fra andre kommuner i regionen.

Også internt i kommunen må en anta at elgen bruker flere områder som i dag er underlagt forskjellige forvaltningsenheter. I ny strategi for hjorteviltforvaltning ønsker man derfor store

forvaltningsenheter, med interkommunalt samarbeid og gjerne regionale felles målsettinger for forvaltninga.

Vintertelling av elg:

I Lyngen har en foretatt helikoptertelling av elg våren 1995 og 2005. I tillegg er det i enkelte områder foretatt sportellinger etter faste traseer. Elgtelling, og spesielt ved bruk av helikopter, er kostbart og sportellinger er tidkrevende.

Slike tellinger foregår på en annen tid av året enn det jaktes og resultatet vil ikke alltid stemme overens med situasjonen en ser under jakta på høsten. Vintertellinger anses å være for ressurskrevende og nytteverdien såpass begrenset at metoden ikke anbefales fra forskningsmiljøene.

Kommunalt viltfond:

«Forskrift om kommunale og fylkeskommunale viltfond og fellingsavgift for elg og hjort» §5 redegjør for disponering av slikt fond:

Fondet kan brukes til:

- Tilskudd til tiltak for å fremme viltforvaltning, styrke kunnskapen om viltet, jaktorganisering m.m. i kommunen og nabokommuner gjennom samarbeid i regi av organisasjoner, enkeltpersoner eller kommunen selv.
- Å dekke kommunens utgifter til ettersøk og håndtering av skadd vilt og fallvilt i kommunen.
- Tiltak for å forebygge skader på landbruksnæring voldt av hjortevilt.

Framtidige utfordringer (oppsummering)

1. For å imøtekomme framtidig krav til lokalforvaltning av elg i kommunen, bør en se på organiseringa av jaktrettighetshaverne og de ressursene som skal brukes på de kommunale oppgavene. I strategien for framtidig hjorteviltforvaltning ser en for seg et utvidet ansvar og større muligheter for jaktrettighetshaverne til å påvirke lokalforvaltninga. Arbeidsoppgaver og ansvar må avklares.
2. De siste 3 årene er det felt tett oppunder 30 dyr årlig i Lyngen kommune. For å ivareta en bærekraftig og sunn elgstamme må det for hver bestandsplanperiode lages en spesifikk avskytingsprofil som styrer mot de målsettinger en har med forvaltninga.
3. Datagrunnlaget som gir indekstall for bestandsutvikling er noe begrenset for forvaltningsområdet Lyngen kommune. En må derfor være noe varsom med i analysen av disse. Det er viktig med en helhetlig vurdering av tallmaterialet og man må se på utviklingen over tid.
4. Jaktrettighetshaverne bør vurdere om det i framtida skal registreres jaktmateriale for felte dyr.
5. Oversikten over bilpåkjørslar og annen ekstraordinær avgang viser periodevis stor avgang utenfor jakta. Denne avgangen bør hensyn tas ved utarbeiding av avskytingsprofil. Skogrydding langs hovedveinettet viser seg å ha stor innvirkning på antall bilpåkjørslar.

6. Jaktrettighetshaverne bør forsøke å ta ut problemdyr under ordinær jakt.
7. Bruken av hjorteviltregisteret bør utvides, slik at jaktlagene etter hvert leverer sine observasjoner gjennom settogskutt.no.
8. Vald eller bestandsplanområde med godkjent bestandsplan bør årlig gjøre opp en status på oppnådd fellingsresultat i forhold til planlagt avskyting.

Målsetting

Kommunal målsetting for elgforvaltning i Lyngen kommune bør rulleres og revideres i forkant av ny bestandsplanperiode. Utfordringene med lokalforvaltninga, og ønsket om å bygge opp elgstammen ytterligere, gjør at det ikke anbefales rulleringsintervall på mer enn 3 år.

Hovedmål for forvaltning av elgstammen i Lyngen kommune:

1. På sikt ønskes en oppbygging av elgstammen i kommunen til et nivå som tilsvarer et totaluttak på i overkant av 40 dyr.
2. Lyngen kommune ønsker å bidra til at alle jaktrettighetshaverne organiseres i et felles bestandsplanområde.

Hovedmål 1:

De siste 10 årene har det blitt godkjent 3 nye jaktfelt i Ytre Lyngen bestandsplanområde. Utvidelsen dekker områder på Lenangsøra, Sør-Lenangen og Nord-Lenangen. For å sikre jakt utover i kommunen ønsker man derfor en forsiktig økning av elgstammen til et nivå der årlig tildeling av dyr er i tråd med dagens minsteareal.

For å oppnå målsetting om en elgbestand med mulighet for øket uttak, må godkjente bestandsplaner legge opp til en avskytingsprofil med uttak av tilvekst og lavproduserende eldre dyr. Godkjent avskytingsprofil må også hensyn ta kjønnsbalansen for optimal reproduksjon i elgstammen.

I oppbyggingsfasen er det viktig å følge med på andre forhold som vil bli påvirket av økt elgstamme. Spesielt gjelder dette antall bilpåkørsler. Om en skulle oppleve at antall påkørsler eskalerer eller har negativ utvikling over tid, bør dagens målsetting revurderes.

Hovedmål 2:

Forvaltningsmessig vil en fellesorganisering av alle jaktrettighetshaverne i kommunen være et stort fortrinn. Da hjorteviltforskriften også krever et areal på 20 ganger minstearealet for å få godkjent bestandsplan, er en samling eneste utvei. Gjennom den kommunale forvaltningsrollen, vil derfor Lyngen kommune arbeide for en slik løsning.

Samtidig ser en også behovet for en avklaring av ansvar og om oppgaver i forbindelse med lokalforvaltninga. I arbeidet med omorganisering av jaktrettighetshaverne ligger også å innarbeide en struktur som gjør det mulig for det nye bestandsplanområdet å bidra aktivt i elgforvaltninga.

Rundfjell jaktvald
v/ Odd Håkon Hansen
Lyngsalpeveien 553
9060 Lyngseidet

Lyngen kommune
Strandveien 24
9060 Lyngseidet

11.08.2016

Deres ref.: 2015/581-58

Anmerkninger til høring om elgforvaltning

Styret i Rundfjell jaktvald har disse bemerkninger:

Oppført areal for vårt jaktvald er feil. Feil oppført areal er 20140 daa.

Korrekt areal er opprinnelig 22146 daa, men vi viser til 2010/1972-78 arkiv K46, dato 2/6-2014. Dette omhandler søknad av utvidelse av areal i Rundfjell jaktvald på til sammen 3735 daa. Til sammen har vi **godkjent areal på 25881 daa.**

Lyngen kommune har til sammen ca. 200000 daa som er grunnlag for kvotetildeling. Dette gir ca. 40 dyr pr år.

Et uttak på 40 dyr er for mye. Høyst 30 – 35 dyr er passe for å beholde en balansert elgstamme i Lyngen kommune.

Framtidig korrespondanse angående Rundfjell jaktvald skal rettes til undertegnede.

Med vennlig hilsen



Odd Håkon Hansen
Formann

Fra: Tor Eriksen (Tor.Eriksen@lyngen.kommune.no)

Sendt: 22.08.2016 09:44:50

Til: Terje Størseth

Kopi:

Emne:

Vedlegg:

Lenangen 20.08.2016.

Lyngen kommune/v terje størseth

Høringsuttalelse på komm.målsetting for elgforvaltning i lyngen kommune.

Ytre lyngen storvald avholdt møte 15.08.16.

På spørsmål om å slå sammen hele kommunen til et vald ble det diskutert og vi kom fram til at det vil bli vanskelig med så mange i et styre , vi er nå 6 jaktfelt og mener det er passe med organisering av jakta/driftsplan-

Side 10.punkt.2.vil vi ha en felles minsteareal i helekommunen. Vi har brukt ca 7200 dekar som minsteareal de siste årene, mot 5000 som er satt av kommunen. Har blitt tatt ut ca 30 dyr de siste årene i kommunen. har et møte etter en ukes jakt som tidligere år for å se hva som er av dyr i skogen.

Side 5. landbruk/skogbruksforvaltning viser til tidligere uttalelser om ønske at det er skogbruksforvaltningen som har med elgforvaltning.

Side 7. andre avsnitt. Registering av vekt på skutte dyr har vært tema tidligere, og vi vil fra høsten gjennomføre dette.

På møte kom vi frem til at en må få en bedre sammensetting av ku-okse

Leder av ytrelyngen storvald

Tor eriksen



Saksfremlegg

Utvalgssak	Utvalgsnavn	Møtedato
136/16	Lyngen formannskap	08.09.2016

Godkjenning av driftsplan for Ytre Lyngen storvald og tildeling av elg etter §18 3. avsnitt for resten Lyngen kommune

Henvisning til lovverk:

- Viltloven
- Hjorteviltforskriften

Vedlegg

- 1 Kommunal målsetting for elgforvaltning i Lyngen kommune
- 2 Driftsplan for Ytre Lyngen storvald

Rådmannens innstilling

Inntil videre godkjennes driftsplan for Ytre Lyngen storvald for jaktåret 2016. Det oppfordres til å i større grad balansere uttaket mellom kjønnene i forhold til utfordring angående okseandel.

Valdene på østsida av Lyngenhelvøya tildeles dyr etter §18 avsnitt 3 som vist i tabellen under.

Jaktområde / -vald	Frie dyr	Okse 1 ½ år og eldre:	Ku 1 ½ år og eldre:	Kalv:	Totalt antall tildelte dyr:
Ytre Lyngen storvald	21				21
Rundfjell jaktvald		1	1	2	4
Varto Jakfelt		1	1	2	4
Oksen jaktfelt		1		2	3
Kvalvik – pollen jaktfelt		1	1	1	3
Sum:	21	4	3	7	35

Saksopplysninger

I henhold til hjorteviltforskriften har vi per i dag bare et jaktområde som kan få tildelt elg etter bestands- / driftsplan. Forvaltningsmessig er dette langt fra optimalt, og kommunal målsetting for elgforvaltning peker også på denne problemstillingen.

I kommunal målsetting for elgforvaltning pekes det også på andre utfordringer som en opplever med elgforvaltninga i kommunen. Blant annet pekes det på kjønns sammensetting i elgstammen og krav til i større grad å tilpasse avskytingsprofil i forhold til de utfordringer en opplever.

I innkommet driftsplan fra Ytre Lyngen storvald planlegger man å opprettholde høgt uttak av hanndyr. Utover å oppfordre til å i større grad balansere uttaket mellom kjønnene gis det i denne omgang ikke videre kommentarer til driftsplanen.

I tildelinga etter §18 tredje avsnitt har man lagt til grunn en ønsket prosentvis tildeling etter fordeling 50% kalv og tilnærmet resterende fordeling på ca. 30/20 % fordelt på okse/ku 1 ½ år og eldre.

Vurdering av alternativer og konsekvenser

Tildelinga gjøres på bakgrunn av tidligere tildelinger, tellende areal og etter avskytingsprofil som hensyn tar de utfordringer man ser for lokalforvaltninga av elg i Lyngen.

Følgende tildeling tilrådes:

Jaktområde / -vald	Frie dyr	Okse 1 ½ år og eldre:	Ku 1 ½ år og eldre:	Kalv:	Totalt antall tildelte dyr:
Ytre Lyngen storvald	21				21
Rundfjell jaktvald		1	1	2	4
Varto Jakfelt		1	1	2	4
Oksen jaktfelt		1		2	3
Kvalvik – pollen jaktfelt		1	1	1	3
Sum:	21	4	3	7	35



Kommunal målsetting for elgforvaltning i Lyngen kommune.

2016 – 2018 (HØRINGSUTKAST)

Innhold

Bakgrunn	2
Historikk.....	3
Organisering	4
Nasjonalt og regionalt	4
Kommunalt	5
Jaktrettighetshavere.....	5
Bestandsutvikling	6
Bestandsstørrelse:.....	6
Kjønnssammensetning og reproduksjon:.....	6
Gjennomsnittsvokter:.....	7
Kjønn- og alderssammensetning felte dyr:.....	7
Andre samfunnsinteresser	7
Bilpåkørsler og annen ekstraordinær avgang:	8
Beitetilgang og biologisk mangfold:	8
Jordbruk:.....	8
Skogbruk:.....	8
Problemdyr:.....	9
Kunnskapsgrunnlag og hjelpemidler	9
Hjorteviltregisteret:.....	9
Kunnskap om trekkemønster:	9
Vintertelling av elg:.....	10
Kommunalt viltfond:.....	10
Framtidige utfordringer (oppsummering).....	10
Målsetting.....	11
Hovedmål 1:	11
Hovedmål 2:	11

Bakgrunn

Som ledd i framtidig hjorteviltforvaltning har direktoratet for naturforvaltning utarbeidet en strategi for å møte framtidige utfordringer. Strategiens visjon og mål oppsummeres under:

Den nordiske høstingskulturen med sterk lokal medvirkning og forankring, gode jaktmuligheter og med kjøttressursen i fokus skal fortsatt være grunnpilaren i den framtidige forvaltningen av hjorteviltet. Strategiens visjon; "Verdsatt lokalt, anerkjent globalt" symboliserer og understøtter dette. I tillegg definerer strategien 5 konkrete mål:

1. Forvaltningen skal sikre livskraftige og sunne hjorteviltbestander, et rikt biologisk mangfold og naturens framtidige produksjon av varer og tjenester
2. Forvaltningen skal ha bred samfunnsaksept og legitimitet
3. Forvaltningen skal sikre samarbeid og samhandling mellom lokale, regionale og nasjonale aktører og med berørte sektorer
4. Forvaltningen skal være basert på høy kompetanse på alle nivåer
5. Forvaltningen skal stimulere til økt kvalitet og mangfold av opplevelser, tjenester og produkter

Videre er strategiens mål og visjoner innarbeidet i forvaltninga gjennom endringer i forvaltningsregime og regelverk. Etter forvaltningsreformen i juli 2010 er ansvaret for elgforvaltning på fylkesnivå flyttet fra fylkesmannen over til fylkeskommunen. Fra februar 2012 ble det også gjort endringer i hjorteviltforskriften for å tilpasse forvaltninga til den nye strategien. Forskriften ble igjen endret i januar 2016.

Følgende er utdrag fra «Forskrift om forvaltning av hjortevilt – med kommentarer» M-478 / 2016, § 1 og 3 i forskriften:

§ 1 Formål

Formålet med denne forskriften er at forvaltningen av hjortevilt ivaretar bestandenes og leveområdenes produktivitet og mangfold. Det skal legges til rette for en lokal og bærekraftig forvaltning med sikte på nærings- og rekreasjonsmessig bruk av hjortevilt-ressursene.

Forvaltningen skal videre sikre bestandsstørrelser som fører til at hjortevilt ikke forårsaker uakseptable skader og ulemper på andre samfunns-interesser.

Denne bestemmelsen understreker formålet i viltloven som sier at viltet og deres leveområder skal forvaltes i samsvar med naturmangfoldloven og slik at naturens produktivitet og artsrikdom bevares.

Forskriften skal bidra til at forvaltningen av hjortevilt ikke reduserer naturens produktivitet og mangfold på kort eller lang sikt. Alle hjorteviltartene er bidrag til naturens mangfold når de opptre i bestands-størrelser som er tilpasset sine respektive leveområder. Det er viktig at forskriften brukes sammen med andre virkemidler for å oppnå dette.

Den lokale forankringen skal sikre at lokale samfunnsinteresser som næring, rekreasjon, samferdsel og liknende blir lagt vekt på. Hensynet til biologisk mangfold og skogproduksjon/skogforyngelse er særlig aktuelt å vurdere i forhold til overbeiting. Rådyr, villrein, hjort og elg er alle i stand til å påvirke vegetasjonen betydelig med mulighet for indirekte følger. Farer og ulemper i trafikken forårsaket av hjortevilt samt skader på jordbruk og fruktdyrking er andre områder som viltforvaltningen, i tett samarbeid med andre sektorer, må ta hensyn til.

§ 3 Mål for forvaltning av elg, hjort og rådyr

Kommunen skal vedta mål for utviklingen av bestandene av elg, hjort, og rådyr der det er åpnet for jakt på arten(e). Målene skal blant annet ta hensyn til opplysninger om beitegrunnlag, bestandsutvikling, skader på naturmangfold, jord- og skogbruk og omfanget av viltulykker på veg og bane.

Kommunenes mål for utviklingen av hjorteviltbestandene bør utarbeides og vedtas gjennom kommunale interkommunale planer. Målene bør ikke blir statiske, men underkastes samme rulleringsregime som øvrige kommunale planer knyttet til plan- og bygningsloven. Det er opp til kommunene selv hvordan målene forankres i det kommunale systemet.

Det er viktig at de kommunale målene som vedtas er konkrete og etterprøvbare. De bør derfor være realistiske og ha en tidsramme slik at de kan evalueres i forhold til enkle kriterier. Videre er det viktig at kommunenes mål fungerer som tydelige retningslinjer for jaktrettshavere som ønsker å utarbeide en bestandsplan.

Indekser som kan bidra til kartlegging av status og bestandsutvikling, kan hentes ut fra Hjorteviltregisteret. Disse bestandsindeksene er hovedsakelig basert på lokale observasjons- og fellingsdata, men også på data fra den nasjonale bestandsovervåkingen av elg og hjort.

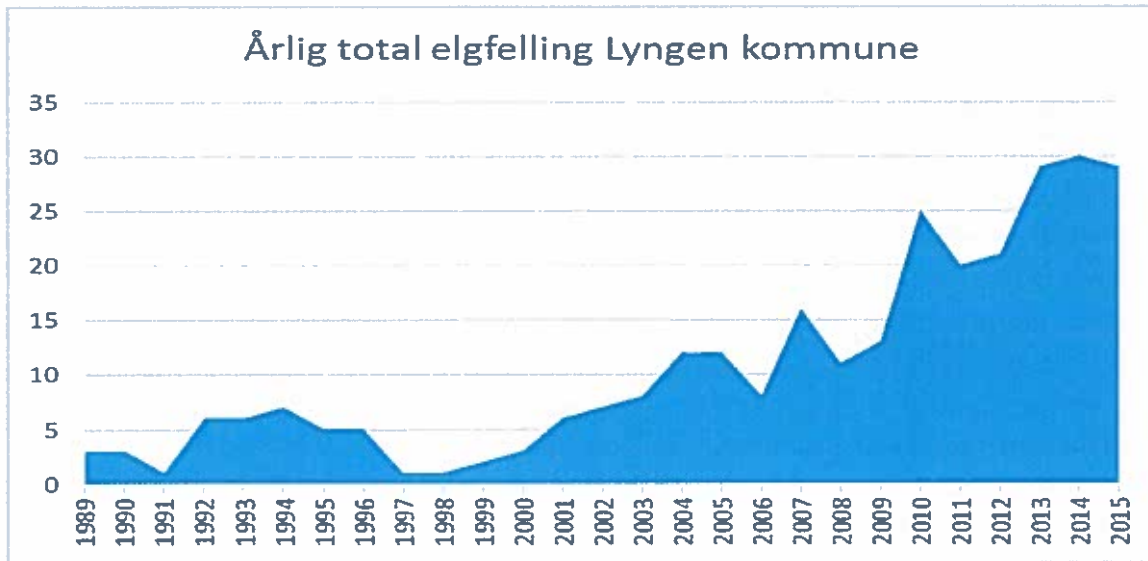
Kommunens mål bør utvikles i tett dialog med berørte interesser, blant annet rettighetshaver- og jegerorganisasjoner. Det er viktig at disse inkluderes på et tidlig stadium i kommunens arbeid med å utvikle gode mål. Kommunen har ansvar for at grupper og interesser som ikke er i stand til å delta direkte, sikres gode muligheter for medvirkning på andre måter.

Kommunens plikt til å utarbeide mål innebærer ikke en plikt til å utarbeide en avskytingsprofil for artene i sin kommune. Et slikt ansvar tilligger rettighetshavere som ønsker å søke om å få en bestandsplan godkjent for sitt område, jf. § 15. Kommunen kan likevel utarbeide en veiledende bestandsplan eller avskytingsprofil med tanke på å nå de kommunale målene. Tilsvarende som for målene bør dette skje i dialog med berørte interesser.

Historikk

Man har opplysninger om at det allerede på slutten av 40-tallet ble observert spor tegn etter elg i kommunen. Ved Jægervatnet ble det observert ekskrementer man ikke kunne kjenne igjen, og dette ble verifisert som elgeksekrementer av noen skogsarbeidere fra Trysil som var her på hogst. Man antar at det i årene som fulgte streifet dyr innom Lyngnehølvøya og det ble gjort sporadiske observasjoner.

Først etter midten av 70-tallet anså man at man hadde en bestand som kunne beskattes i organiserte former. Første offisielle felling forekom ved Jægervatnet i 1978, og første offisielle felling på innersida skjedde året etter. I løpet av 80-tallet foregikk det jakt på etter hvert 3 jaktfelt. Disse hadde tildeling på en elg hver årlig. Fra 1989 og utover er oversikt over årlige fellinger lagt inn i hjorteviltregisteret. Figuren under viser oversikten fram til i dag.



Fra og med 2004 har tildeling av elg i kommunen foregått etter utarbeidede bestandsplaner. Nye områder har blitt innlemmet som jaktbare områder og man dekker snart alt areal som kan betegnes som «tellende areal» i elgforvaltninga i kommunen.

Organisering

Et av hovedmålene for ny strategi for hjorteviltforvaltning er at forvaltninga skal ha bred samfunnsaksept og legitimitet. For å bidra til dette, har man gjort noen organisatoriske grep.

Nasjonalt og regionalt

På nasjonalt forvaltningsnivå (miljødirektoratet) utarbeides framtidsrettede strategier som setter de store linjene for forvaltninga. Samfunnsutviklinga arbeides inn i forvaltninga gjennom nytt regelverk og eventuelt ny organisering.

Veilederen, M-478/2016, beskriver det regionale ansvaret for forvaltninga slik:

Fylkeskommunene har hovedansvaret for elg, hjort og rådyr på regionalt nivå, primært i rollen som tilrettelegger og koordinator.

Fylkeskommunene har også en viktig rolle med å bygge opp den faglige kompetansen på lokalnivået, hvor både pedagogiske og økonomiske virkemidler er viktige.

Fylkesmannens rolle i forvaltning av elg, hjort og rådyr er å være klageinstans for kommunale vedtak etter denne forskriften.

Kommunalt

Ansvar for viltforvaltning i Lyngen kommune hører inn under landbruksforvaltninga. Politisk organ for forvaltningssaker om hjortevilt er formannskapet.

Kommunene har hovedansvaret for den offentlige forvaltningen av elg, hjort og rådyr. I tillegg til å bidra til ivaretagelse av bestandene og deres leveområder, har kommunene et stort ansvar for offentlige interesser knyttet til hjortevilt, blant annet opplevelsesverdier, biologisk mangfold og trafikkproblemer.

Kommunenes myndighetsansvar innebærer at det må utøves faglig skjønn i mange saker, samtidig som det kreves fagkunnskap og lokalkunnskap. En lokaltilpasset forvaltning vil føre til noe forskjellig praksis mellom områder, og fylkeskommunene har derfor en viktig funksjon i å veilede og samordne kommuner innenfor sin region.

Ytterligere detaljert oversikt over kommunenes myndighet og plikter finnes her:

<http://www.miljokommune.no/Temaoversikt/Viltforvaltning/Forvaltning-av-hjortevilt/>

Jaktrettighetshavere

Jaktrettshaverne har ansvaret for organisering og tilrettelegging av jaktutøvelsen. De har også mulighet til å bidra i bestandsforvaltningen, blant annet gjennom utarbeidelse av bestandsplaner og gjennomføring av andre forvaltningstiltak.

I «Forskrift om forvaltning av hjortevilt – med kommentarer / M-478» Vedlegg 1 på side 54 finnes en oversikt over valdansvarlig representants oppgaver og muligheter.

<http://miljodirektoratet.no/Documents/publikasjoner/M478/M478.pdf>

Status for jaktrettshavernes organisering ved inngang til ny bestandsplanperiode i 2016 er som følger:

➤ Ytre Lyngen storvald (bestandsplanområde)	6 jaktfelt	148 484 da.
➤ Svendsby & omegn grunneierlag		
➤ Jægervatnet		
➤ Lenangsbotn jaktfelt		
➤ Lenangsøra jaktfelt		
➤ Sør-Lenangen jaktfelt		
➤ Nord-Lenangen jaktfelt		

Resterende vald/jaktfelt har til sammen for lite areal til å kunne gå sammen til bestandsplanområde (kravet er 20 ganger minstearealet). Tildeling av elg gjøres derfor inntil videre ut fra § 18 tredje avsnitt.

➤ Rundfjell jaktvald	20 140 da.
➤ Varto jaktfelt (tidligere del av Indre Lyngen storvald)	21 942 da.
➤ Oksen jaktfelt (tidligere del av Indre Lyngen storvald)	12 710 da.
➤ Kvalvik - Pollen jaktfelt (tidligere del av Indre Lyngen storvald)	17 041 da.

Bestandsutvikling

En god metode for å følge med på utviklingen i elgstammen, er ved sammenstilling av ulike indekser utledet fra jaktresultat og «sett-elg skjema» ført under utøvelse av jakta. For at metoden skal fungere optimalt er en avhengig av tilstrekkelig datamengde som grunnlag og lik metode for skjemaføring fra år til år. Verdien av indekstallene kan sees i forhold til det en oppfatter som «normalverdier» eller en kan se på utviklingen av verdiene over tid.

Som figuren over årlig avskyting indikerer, og likens utvidinga av jaktbart område, har en hatt en stadig økning i elgtettheten i kommunen. Før 2004 opererte en med et minsteareal på 15.000 da. Mellom 2004 og 2010 var minstearealet på 10.000 da. Etter 2010 har en operert med 5.000 da. som minsteareal.

Bestandsstørrelse:

Oversikt over antall felte dyr i forhold til tildelt antall. Sett elg pr. dagsverk gir en indikasjon på den relative bestandsutviklingen over tid.

Årstall:	Tildelte dyr:	Felte dyr:	Fellings-%:	Sett elg pr. dagsverk:
2006	13	8	61,5 %	0,93
2007	16	16	100,0 %	1,07
2008	17	11	64,7 %	1,13
2009	18	13	72,2 %	0,79
2010	44	25	56,8 %	1,16
2011	30	20	66,6 %	1,17
2012	30	21	70,0 %	1,37
2013	33	29	87,9 %	1,44
2014	33	30	90,9 %	0,85
2015	31	29	93,5 %	1,01

Kjønns sammensetning og reproduksjon:

Sett ku pr. okse viser kjønns sammensetning for dyr som er ett år og eldre. Forskningsmiljøene mener en bør tilstrebe en kjønns sammensetning på 1:1,5 til 1:2 for optimalisering av reproduksjon og sunnhet i elgstammen.

Settkalv pr. ku er en indikasjon på reproduksjonen i elgbestanden. Eldre kyr er mer produktive en unge kyr. Endringer av indeksen kan skyldes endringer av produktivitet, alder på kyr, eller begge deler.

Sett kalv pr. kalvku (tvillingraten) viser hyppigheten av tvillingfødsler i bestanden. Indeksen gir også et bilde på alders sammensetningen av kyr. Dersom en stor del av kyrne som sees har tvillingkalver tyder det på at en stor del av kyrne er fire år eller eldre. Indeksen varierer mellom 1 til 2, hvor 1 betyr at ingen kyr er observert med tvillingkalver, mens 2 betyr at alle kalveførende kyr er observert med tvillingkalver.

Andel kyr med kalv viser hvor stor del av kyrne som observeres med kalv i løpet av jakta.

Årstall:	Sett ku pr. okse:	Sett kalv pr. ku:	Sett kalv pr. kalvku:	%t ku m/kalv av alle kyr:
2006	1,70	0,57	1,34	43 %
2007	1,61	1,14	1,47	78 %
2008	2,24	0,89	1,36	64 %
2009	1,79	0,73	1,13	64 %
2010	1,61	1,20	1,50	76 %

2011	1,47	0,66	1,21	54 %
2012	1,90	0,92	1,35	67 %
2013	2,31	0,51	1,27	39 %
2014	2,42	0,62	1,39	44 %
2015	3,41	0,77	1,35	56 %

Gjennomsnittsvæker:

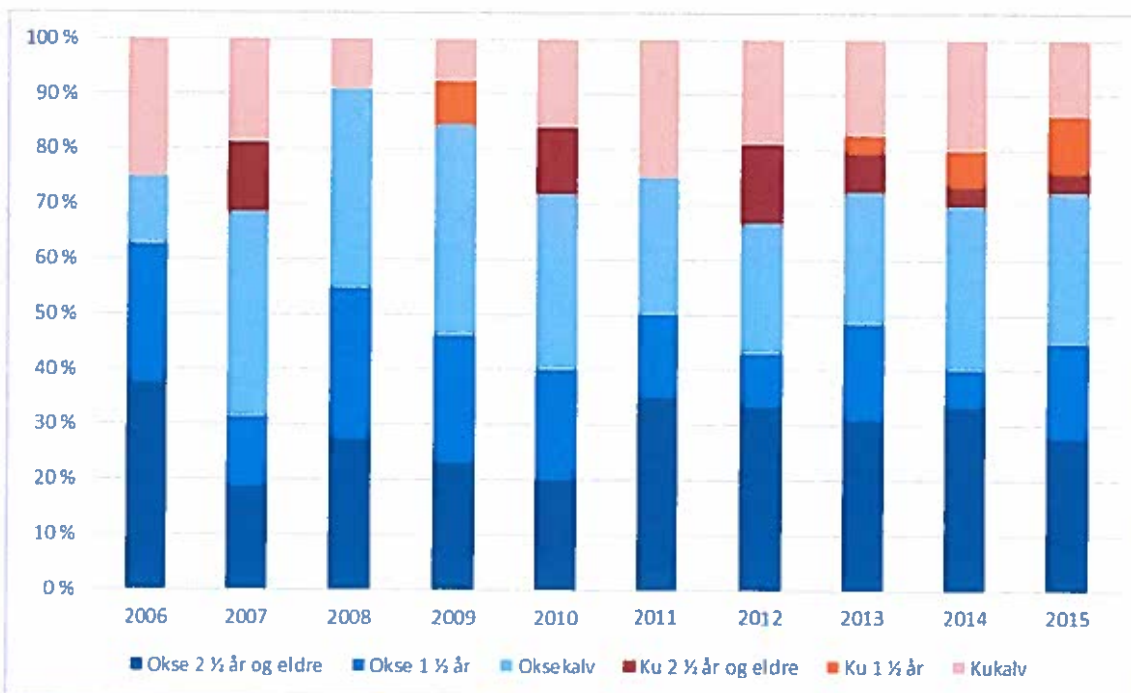
I hjorteviltregisteret har en mulighet til å registrere detaljer om felte dyr. Dette er et krav for kommuner som inngår i overvåkningsprogrammet for hjortevilt. Jaktmateriale som kan registreres er vekt, takker i gevir, og om kyr har melk i juret og eventuelt opplysninger om antall kalver kua hadde med seg.

Lyngen kommune er ikke med i overvåkningsprogrammet og det er derfor ikke registrert noe jaktmateriale. Jaktrettshaverne bør ta en diskusjon på om det kan være hensiktsmessig å begynne med å i alle fall registrere vekten på felte dyr.

Vekt på kalver og 1½-åringer kan gi et godt bilde på endringer i bestandskondisjon, mens vektutvikling hos eldre dyr i stor grad er påvirket av hvilke årsklasser som er felt under jakta det enkelte år.

Kjønns- og alderssammensetning felte dyr:

Under vises prosentvis kjønns og alderssammensetning for dyr felt under jakt. Figuren gjenspeiler i hvilken grad man har oppnådd ønsket avskytningsprofil.



Andre samfunnsinteresser

Som ledd i hjorteviltforvaltningas mål om bred samfunnsaksept og legitimitet skal kommunal målsetting også vurdere de utfordringer og problemer som eventuelt kan oppstå med oppbygging av elgbestand.

Bilpåkjørsler og annen ekstraordinær avgang:

Hjorteviltregisteret er lagt til rette for registrering og kartfesting av fallvilt. I Lyngen kommune er det registrert fallvilt fra jaktåret 2007. Under vises en oversikt over antall påkjørsler og annen ekstraordinær avgang av elg. Tabellen viser også prosentandel påkjørsler i forhold til årlig avskyting.

Jaktår:	Påkjørt elg:	Hvorav død/avlivet:	% påkjørt (av felte dyr under jakt)	Annen avg:
2006-2007	1	1	12,5% (8 dyr)	1
2007-2008	2	2	12,5% (16 dyr)	0
2008-2009	2	2	18,2% (11 dyr)	1
2009-2010	4	3	30,8% (13 dyr)	4
2010-2011	3	1	12,0% (25 dyr)	2
2011-2012	1	1	5,0% (20 dyr)	2
2012-2013	7	2	33,3% (21 dyr)	1
2013-2014	0	0	0,0% (30 dyr)	0
2014-2015	1	1	3,3% (30 dyr)	1
2015-2016	4	2	13,8% (29 dyr)	1

Beitetilgang og biologisk mangfold:

Utmarka i Lyngen kommune har store beiteressurser. Den kritiske faktoren for utvikling av elgstammen vil være tilgangen til vinterbeite. Vinterbeitetilgangen i sammenheng med hvor godt hold dyrene møter vinteren med, vil derfor være avgjørende. Vinterføden består i stor grad av tilgjengelig ny skudd på skog, der de prefererte artene er rogn, osp, vier og selje. Av barskog foretrekker elgen helst furuskudd. Gran og bjørk er mindre prefererte arter.

I 2007 ble det gjennomført beitetakst på enkelte utvalgte lokaliteter i kommunen. Taksten viste sporadisk høgt beitetrykk, men ga på ingen måte inntrykk av at det sto kritisk til med vinterbeitetilgangen.

Tilgangen til vinterbeite består i stor grad av frodige lauvlier med godt innslag av de prefererte artene, og flatere områder med god tilgang av beite i kantsonene av myrer. Sett i forhold til ivaretagelse av biologisk mangfold vurderes dagens elgstamme å være godt innenfor et nivå hvor dette ikke enda er en utfordring.

Jordbruk:

Elgen i kommunen beiter en del på innmarkseng. Dette er spesielt vanlig på tidlig vår og utpå høsten. Ut fra tilbakemelding til kommunen, ser ikke dette ut til å bli oppfattet som noe stort problem.

I senere år har en derimot fått tilbakemeldinger om at elg gjør skade på rundballer. En har per i dag ikke oversikt over omfanget av skadene, men antar at en hadde fått flere tilbakemeldinger om det skulle være snakk om et betydelig omfang.

Skogbruk:

Konflikten mellom tradisjonelt skogbruk og vinterbeiteskade fra elg er velkjent. I Lyngen kommune får en også meldinger om skade på nyplantinger fra tid til annen. Skogforvaltninga opplever problemet som sporadisk og en har mistanke om at det i slike tilfeller er enkelt dyr som står bak skadene.

Skoglovens §6 viser til skogeiers plikt til å etablere tilfredsstillende foryngelse etter hogst. I samme lov §9 vises det til kommunenes ansvar som viltorgan for å vurdere regulering av bestanden av hjortevilt slik at tilfredsstillende foryngelse kan skje.

Problemdyr:

På senvinteren og tidlig vår er det ikke uvanlig at enkeltdyr tar i bruk beite og oppholder seg tett opp til bosettinga i kommunen. Dette er ei tid da elgen «går på sparebluss» og den oppfattes derfor ikke som redd folk. Derimot kan elgen i sliker situasjoner oppleves som direkte truende for enkelte. Det er ikke rapportert om dyr som har gått til direkte angrep på folk, men når folk føler seg truet må en ta problemet på alvor.

Videre felles det et forholdsvis stort antall dyr (13 dyr siste 10 år) som følge av at dyrene er syke eller skadede. Det antas at dette har sammenheng med mye ur og mulige umeldte påkjørsler.

Kunnskapsgrunnlag og hjelpemidler

En helhetlig og ansvarlig hjorteviltforvaltning avhenger av kunnskap og historiske data.

Hjorteviltregisteret:

§ 33 Bruk av hjorteviltregisteret

Kommunen og villreinnemnda skal benytte Hjorteviltregisteret som verktøy for å tildele fellingstillatelser, rapportere fellingsresultat og holde oversikt over vald og tellende areal.

Kommunen skal registrere sett elg- og sett hjort-rapporteringer i Hjorteviltregisteret. Kommunen og villreinnemnda skal sørge for at andre innsamlede opplysninger om hjortevilt registreres i Hjorteviltregisteret.

Bruk av Hjorteviltregisteret sikrer en enhetlig og felles lagring av data, samt at SSB lett kan hente ut data til statistikkproduksjon. Kravet om obligatorisk bruk skal sikre ivaretagelse av data over tid, og gi et best mulig datagrunnlag for forvaltningen på alle nivå.

I områder hvor sett elg- og sett hjorteregistreringer samles inn, skal kommunen gjøre registreringene tilgjengelige i Hjorteviltregisteret. Dataene registreres på datonivå, og ikke som sum for hele jaktperioden. Fortrinnsvis bør sett elg- og sett hjort-data registreres på Sett og skutt i forbindelse med jakta slik at dataene automatisk overføres til Hjorteviltregisteret. Slik slipper kommunen å registrere data manuelt, samtidig som dette sikrer en god kvalitet på dataene da de registreres for hver jaktdag.

Kunnskap om trekkmonster:

Kunnskapen om elgens trekkmonster på Lyngahalvøya og tilgrensende områder er begrenset. Nyere prosjekt med radiomerking av elg andre steder, viser at elgen nok er noe mindre stedbunden enn hva som var tidligere antatt. Om denne kunnskapen skulle være direkte overførbar til vår region, skulle en anta at en har stor del av utvandring til, og innvandring fra andre kommuner i regionen.

Også internt i kommunen må en anta at elgen bruker flere områder som i dag er underlagt forskjellige forvaltningsenheter. I ny strategi for hjorteviltforvaltning ønsker man derfor store

forvaltningsenheter, med interkommunalt samarbeid og gjerne regionale felles målsettinger for forvaltninga.

Vintertelling av elg:

I Lyngen har en foretatt helikoptertelling av elg våren 1995 og 2005. I tillegg er det i enkelte områder foretatt sportellinger etter faste traseer. Elgtelling, og spesielt ved bruk av helikopter, er kostbart og sportellinger er tidkrevende.

Slike tellinger foregår på en annen tid av året enn det jaktes og resultatet vil ikke alltid stemme overens med situasjonen en ser under jakta på høsten. Vintertellinger anses å være for ressurskrevende og nytteverdien såpass begrenset at metoden ikke anbefales fra forskningsmiljøene.

Kommunalt viltfond:

«Forskrift om kommunale og fylkeskommunale viltfond og fellingsavgift for elg og hjort» §5 redegjør for disponering av slikt fond:

Fondet kan brukes til:

- Tilskudd til tiltak for å fremme viltforvaltning, styrke kunnskapen om viltet, jaktorganisering m.m. i kommunen og nabokommuner gjennom samarbeid i regi av organisasjoner, enkeltpersoner eller kommunen selv.
- Å dekke kommunens utgifter til ettersøk og håndtering av skadd vilt og fallvilt i kommunen.
- Tiltak for å forebygge skader på landbruksnæring voldt av hjortevilt.

Framtidige utfordringer (oppsummering)

1. For å imøtekomme framtidig krav til lokalforvaltning av elg i kommunen, bør en se på organiseringa av jaktrettighetshaverne og de ressursene som skal brukes på de kommunale oppgavene. I strategien for framtidig hjorteviltforvaltning ser en for seg et utvidet ansvar og større muligheter for jaktrettighetshaverne til å påvirke lokalforvaltninga. Arbeidsoppgaver og ansvar må avklares.
2. De siste 3 årene er det felt tett oppunder 30 dyr årlig i Lyngen kommune. For å ivareta en bærekraftig og sunn elgstamme må det for hver bestandsplanperiode lages en spesifikk avskytingsprofil som styrer mot de målsettinger en har med forvaltninga.
3. Datagrunnlaget som gir indekstall for bestandsutvikling er noe begrenset for forvaltningsområdet Lyngen kommune. En må derfor være noe varsom med i analysen av disse. Det er viktig med en helhetlig vurdering av tallmaterialet og man må se på utviklingen over tid.
4. Jaktrettighetshaverne bør vurdere om det i framtida skal registreres jaktmateriale for felte dyr.
5. Oversikten over bilpåkjørslar og annen ekstraordinær avgang viser periodevis stor avgang utenfor jakta. Denne avgangen bør hensyn tas ved utarbeiding av avskytingsprofil. Skogrydding langs hovedveinettet viser seg å ha stor innvirkning på antall bilpåkjørslar.

6. Jaktrettighetshaverne bør forsøke å ta ut problemdyr under ordinær jakt.
7. Bruken av hjorteviltregisteret bør utvides, slik at jaktlagene etter hvert leverer sine observasjoner gjennom settogskutt.no.
8. Vald eller bestandsplanområde med godkjent bestandsplan bør årlig gjøre opp en status på oppnådd fellingsresultat i forhold til planlagt avskyting.

Målsetting

Kommunal målsetting for elgforvaltning i Lyngen kommune bør rulleres og revideres i forkant av ny bestandsplanperiode. Utfordringene med lokalforvaltninga, og ønsket om å bygge opp elgstammen ytterligere, gjør at det ikke anbefales rulleringsintervall på mer enn 3 år.

Hovedmål for forvaltning av elgstammen i Lyngen kommune:

1. På sikt ønskes en oppbygging av elgstammen i kommunen til et nivå som tilsvarer et totaluttak på i overkant av 40 dyr.
2. Lyngen kommune ønsker å bidra til at alle jaktrettighetshaverne organiseres i et felles bestandsplanområde.

Hovedmål 1:

De siste 10 årene har det blitt godkjent 3 nye jaktfelt i Ytre Lyngen bestandsplanområde. Utvidelsen dekker områder på Lenangsøra, Sør-Lenangen og Nord-Lenangen. For å sikre jakt utover i kommunen ønsker man derfor en forsiktig økning av elgstammen til et nivå der årlig tildeling av dyr er i tråd med dagens minsteareal.

For å oppnå målsetting om en elgbestand med mulighet for øket uttak, må godkjente bestandsplaner legge opp til en avskytingsprofil med uttak av tilvekst og lavproduserende eldre dyr. Godkjent avskytingsprofil må også hensyn ta kjønnsbalansen for optimal reproduksjon i elgstammen.

I oppbyggingsfasen er det viktig å følge med på andre forhold som vil bli påvirket av økt elgstamme. Spesielt gjelder dette antall bilpåkørsler. Om en skulle oppleve at antall påkørsler eskalerer eller har negativ utvikling over tid, bør dagens målsetting revurderes.

Hovedmål 2:

Forvaltningsmessig vil en fellesorganisering av alle jaktrettighetshaverne i kommunen være et stort fortrinn. Da hjorteviltforskriften også krever et areal på 20 ganger minstearealet for å få godkjent bestandsplan, er en samling eneste utvei. Gjennom den kommunale forvaltningsrollen, vil derfor Lyngen kommune arbeide for en slik løsning.

Samtidig ser en også behovet for en avklaring av ansvar og om oppgaver i forbindelse med lokalforvaltninga. I arbeidet med omorganisering av jaktrettighetshaverne ligger også å innarbeide en struktur som gjør det mulig for det nye bestandsplanområdet å bidra aktivt i elgforvaltninga.

DRIFTSPLAN FOR YTRE LYNGEN STORVALD

Tidsrom

Jaktsesongen 2016 – 2017 – 2018 og 2019

Driftsplan område

Følgende vald inngår i denne driftsplan:

Nord-Lenangen Jaktfelt.

Sør-Lenangen Grunneierlag Jaktfelt

Lenangsbotn Jaktfelt.

Jægervatnet Grunneierlags Jaktfelt.

Svensby & Omegn Grunneierlag Jaktfelt.

Lenangsøyra Jaktfelt.

Totalt godkjent areal for Ytre Lyngen Storvald er 148482 dekar.

Hovermålsetting

Driftsplanens formål er å bidra aktivt til en positiv forvaltning av elgstammen og fortsatt øke den jaktbare stammen i jaktområde. Hovedmålsettingen er og kunne holde en bestand med optimal produksjon og avkastning.

Sunne og friske dyr, god kjønns- og aldersfordeling og med en passende størrelse i forhold til leveområdets bæreevne og skadepress for annen virksomhet.

Den økte stammen skal danne grunnlag for redusert minsteareal, og dermed gi større avkastning for grunneierne som har jaktretten.

Øke kvaliteten i bestandens sammensetning gjennom å ta vare på toppproduserende kyr og eldre okser, slik at ku/okse forholdet er ca: 1,5 ku pr. okse. Samt gi et enda bedre grunnlag for ytterlige samarbeidsordninger mellom grunneiere i det berørte område.

Planforutsetninger og bestandsdata

Erfaringer «sett-elg-skjema» og jaktresultater viser at det i driftsplanområdet er mere elg i vår, sommer og høst månedene enn det er i forhold til vintermånedene.

Observasjoner viser at elgen trekker i varierende antall gjennom dalførene og langs kysten sent på høsten eller tidlig på vinteren fra ytre Lyngen til indre Lyngen, og motsatt vei på andre årstider. Dette avhenger av fattige eller snørike vintrer. Det kan virke slik at ved snøfattige vintrer holder det seg større andel elger i ytre Lyngen. Vi har også trekk av elg begge veier over Ullsfjorden.

Det får en tydelig bekreftet dersom en studerer «sett elg skjema» og sammenligner den med helikoptertellingen som var utført i 2012, 2008 og tidligere.

Avskytingen de siste årene ser ikke ut til å ha virket negativt på bestanden innen kommunen totalt sett. Bestanden ser derimot ut til å ha holdt seg stabil med en liten økning.

Legger en «sett elg skjema» til grunn, ser en at dagens ku/okse forhold er 1,6 ku pr. okse. Dette skulle tilsi at forholdet er der det bør være.

Jaktfelt i driftsområdet

Valdet er nå delt inn i 6 jaktfelt. Fra 2015 kom Lenangsøyra jaktfelt med i Ytre Lyngen Storvald.

Tidligere Sør-Lenangen jaktfelt har nå byttet navn til **Lenangsbotn Jaktfelt** for ikke å forveksle med Sør-Lenangen Grunneierlags jaktfelt.

Lenangsbotn Jaktfelt administreres av jaktlaget i samarbeid med grunneierne.

Nord-Lenangen Jaktfelt administreres av Kåre Martin Rønning i samarbeid med grunneierne.

Lenangsøyra Jaktfelt administreres av Andreas Kiil i samarbeid med grunneierne.

De øvrige jaktfeltene administreres av de respektive grunneierlagene med egne vedtekter.

Jaktfeltenes jaktlag betaler selv fellingsavgiften for felte dyr.

Dersom det i dagens driftsplanområde er jaktfelt som er så store at de ytterligere kan deles i flere jaktfelt, er det opp til hvert enkelt lags styre. Det vil imidlertid ikke medføre flere fellingstillatelser i planperioden enn det nåværende jaktfeltet har i dag.

Driftplan styre

Driftsplanen skal i driftsplanperioden forvaltes av driftsplanstyret.

Styret skal bestå til enhver tid av valgte medlemmer fra hvert jaktfelt som bør være valdleder / jaktleder. Styret konstituerer seg selv.

Leder velges av driftsplanstyret for to år av gangen etter valg, og velges deretter slik at alle jaktfelt etter ønske har hatt ledervervet.

Ved eventuell stemmelikhet har leder dobbeltstemme. I møte 19.02.2016 blei det bestemt at Storvaldsleder skulle velges for 2 år, men i møte 16.03.2016, blei det ny diskusjon igjen, og vedtaket blei gjort om igjen til 1 års varighet.

Fordeling

Dyrefordelingen skjer etter likhetsprinsippet. Fellingskvote fordeles mellom alle jaktfelt etter fast avtalt plan, avhengig av arealstørrelse, baseres på 50% voksne og 50% kalv.

Avskyting

Både avskytingsprosjenter og – profil vil selvsagt kunne endres raskt dersom senere telleresultat skulle vise at forslaget gir uheldige virkninger.

Et viktig mål på vellykkethet i programmet vil være om avskytingsprosjenten holder seg. Målet må til enhver tid være å ha en bærekraftig stamme.

Tildelingen forutsetter en planlagt avskyting etter følgende modell:

Kalv 50%, 50% voksne dyr inkludert 1,5åring okse.

Av 50% voksendyrkvoten kan 9 dyr tas ut som valgfrie dyr.

Fordelingen videre på hvert jaktfelt blir som følge:

Jaktfelt	2016	2017
Nord-Lenangen Jaktfelt	1 VA + 1 O + 2 K	2 O + 2 K
Sør-Lenangen Gr.lag	1 O + 2 K	2 O + 1 K
Lenangsbotn Jaktfelt	1 VA	1 K
Jægervatnet Gr.lag	2 O + 2 K	1 VA + 1 O + 2 K
Svensby & Omegn Gr.lag	1 VA + 3 O + 3 K	3 O + 4 K
Lenangsøyra Jaktfelt	1 O + 1 K	1 VA + 1 K

	2018	2019
Nord-Lenangen jaktfelt	2 O + 2 K	1 VA + 1 O + 2 K
Sør-Lenangen gr.lag	1 VA + 2 K	2 O + 1 K
Lenangsbotn jaktfelt	1 O	1 O + 1 K
Jægervatnet gr.lag	2 O + 2 K	1 VA + 2 O + 2 K
Svensby & Omegn gr.lag	1 VA + 3 O + 3 K	3 O + 3 K
Lenangsøyra Jaktfelt	1 O + 1 K	1 O

Valgfrie (VA), okse (O) og kalv (K)

I møte 16.03.2016. kom det forslag om tildeling av 1 kalv ut over kvote til Lenangsbotn Jaktfelt. Dette grunnet manglende areal. Enstemmig bestemt. Nord- Lenangen Jaktfelt overførte 1 Okse fra sin kvote til Lenangsbotn Jaktfelt. Begge transaksjonene er foretatt for jaktseasonen 2019.

Samarbeid mellom feltene

For å sikre at en størst mulig del og riktige valgte dyr av kvoten blir tatt ut, skal jaktlagene samarbeide.

Eventuelt samjakt kan det åpnes for til hvilken som helst tidspunkt, når jaktledere på tilstøtende jaktlag er enige om det før jaktstart.

Oppsyn og kontrollordninger

Driftsplanstyret opptre som overordnet kontrollorgan og skal kontrollere at avskytingen skjer i samsvar med tildelt kvoter.

Ved felt elg orienteres de andre jaktlagene pr. telefon eller over jaktradio om fellingsresultatet.

Alle jaktfelter ved jaktleder eller ens stedfortreder skal avgi skriftlig rapport, samt «sett elg skjema» og eventuell rovdyrskjema til driftsplanstyre ved leder senest innen 5. November i jaktåret.

Jaktledere skal, senest 10 dager etter at jaktperioden er over sende inn til kommunen «sett elg skjema», fellingsrapport med vekt på hvert felte dyr. I tillegg skal underkjeve av ungdyr (1,5 åringer) sendes inn til kommunen.

Registrering og undersøkelser

Samtlige jegere plikter å stille til elg telling i sitt jaktfelt etter ordre fra styret. Grunneiere som ikke driver elgjakt, men ønsker å være med på elg telling ønskes velkommen.

Dato for elg telling skal være nærmeste helg i måneds skifte mars/april dersom det ønskes gjennomført i samarbeid med Indre Lyngen.

Reaksjonsbestemmelser med videre

Feilskyting skal meldes til ledelsen i driftsplanstyret umiddelbart og senest innen 12 timer. Feilskyting utover totalt tildelt kvote for driftsplanområdet er straffbart etter viltlovens § 48, og skal rapporteres til Lyngen kommune.

Ved feilskyting skal driftsplanstyret tre sammen og vurdere om der bør omfordeles noe på årets jakt eller om det kan ordnes ved senere jakt.

Jaktleder må også innkalles.

Ved påskutte dyr som ikke er funnet skal kommunen varsles umiddelbart og senest samme dag. Dette i følge jaktloven.

Opptre en elgjeger uforsvarlig og setter sitt eget eller andres liv i fare skal jegeren utestenges fra jakta, og jaktleder melder fra til driftsstyre umiddelbart.

Ved grove overtredelser kan jegeren bli anmeldt og/eller driftsstyre kan utestenge jegeren ved neste jakt.

Hvis en jeger blir tatt for krypskyting mister jaktlaget til jegeren et dyr fra sin tildelte kvote.

Nord-Lenangen Jaktfelt:

Sign. *Lars Rønning*

Sør-Lenangen Gr.lag:

Sign. *Gis J. Eliassen*

Lenangsbotn Jaktfelt:

Sign. *Per Rønning*

Lenangsøyra Jaktfelt:

Sign. *Andreas Kvit*

Jægervatnet Gr.lag:

Sign. *Gunnar Heitmann*

Svensby & Omegn Gr.lag:

Sign. *Oddmund Iversen*